

Área de intervenção de IGT em vigor
 Planos territoriais de âmbito municipal

Proposta de RAN Bruta
 Tipo de solos
 Capacidade de uso

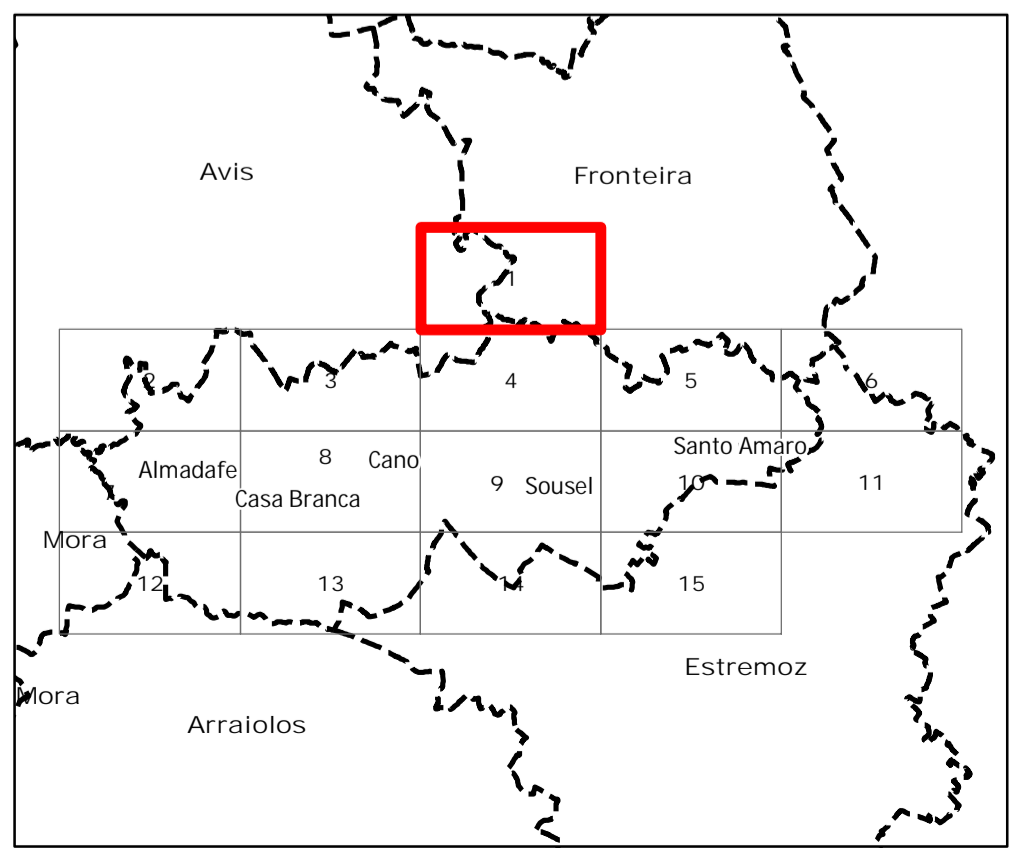
Solo urbano
 Solo urbano em vigor

Rede rodoviária
 Rede viária sob jurisdição da IP
 Rede viária municipal
 Estrada municipal prevista

Rede ferroviária
 Rede ferroviária

Limites administrativos (CAOP 2022)
 Concelho
 Freguesia

Carta base
 Toponímia
 Altimetria
 Caminhos
 Cursos de água e linhas de água
 Leitos e planos de água
 Edifícios



Revisão do PDM de Sousel
 VIII.1. Proposta de RAN bruta

Folha 1

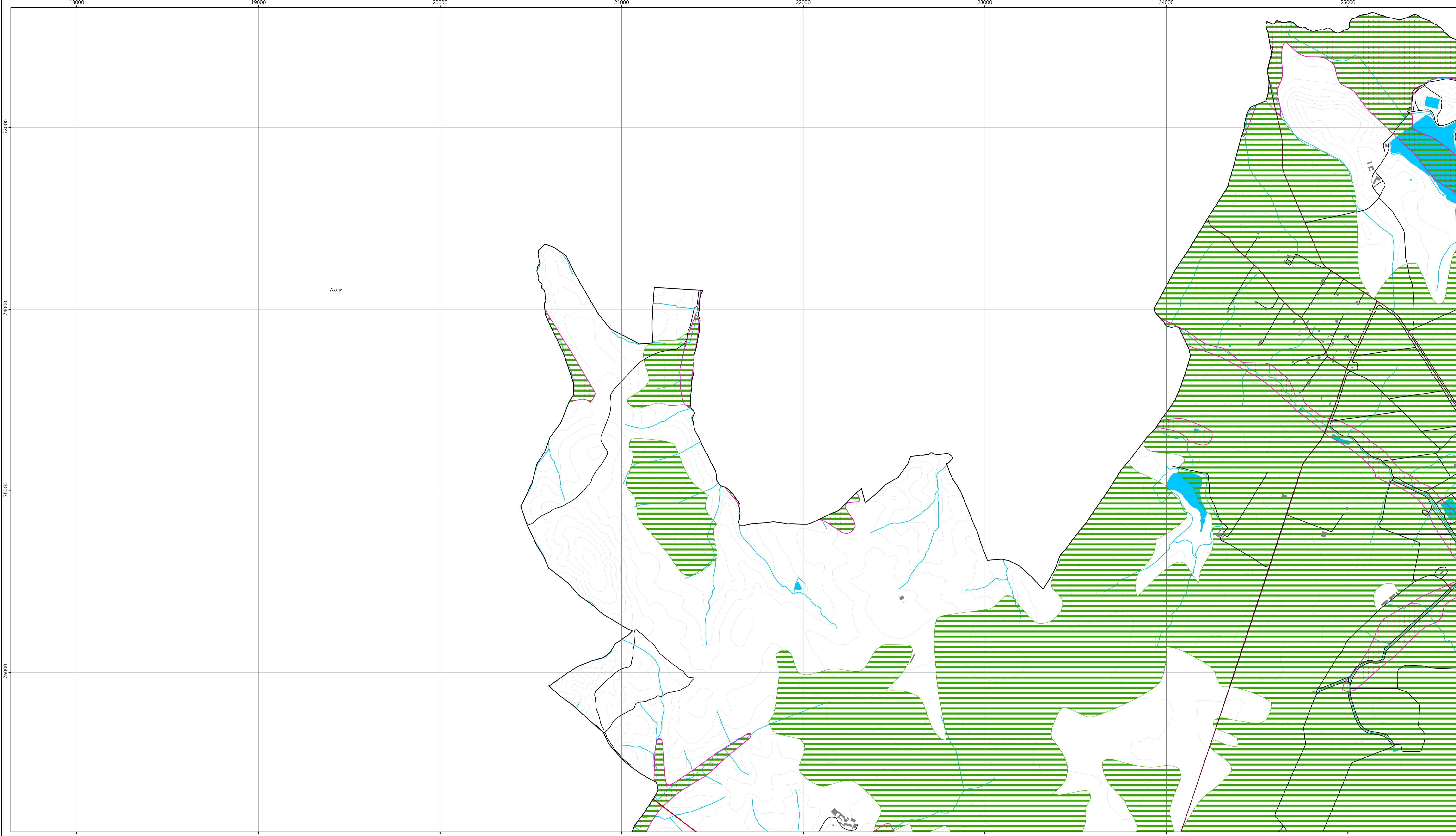
Escala 1:10 000

novembro 2024

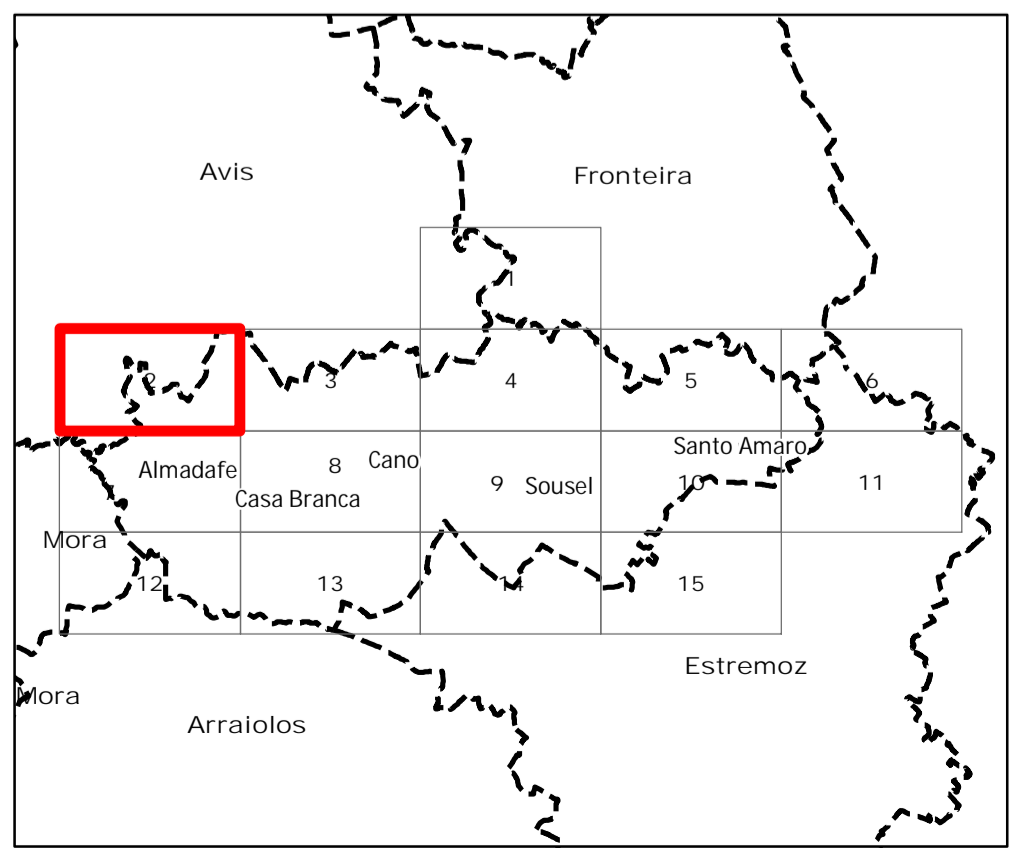
Cartografia de Referência para elaboração da Carta Base: 1:10 000 (SCN10K)
 Entidade proprietária: Câmara Municipal de Sousel
 Entidade produtora: InfoPortugal - Sistemas de Informação e Conteúdos, S.A
 Processo de homologação nº 402, de 10-03-2020, DGT
 Sistema de referência: PT-TM06/ETRS89 - European Terrestrial Reference System 1989; Datum Altimétrico: Cascais
 Exatidão posicional: Planimetria <=1,5 m; Altimetria <=1,7 m
 Exatidão temática: igual a 95% na completude e classificação
 Precisão posicional nominal da saída gráfica: <=2,3 m

Limites administrativos: Carta Administrativa Oficial de Portugal versão 2020, PT-TM06/ETRS89.





- Área de intervenção de IGT em vigor**
 - Planos territoriais de âmbito municipal
- Proposta de RAN Bruta**
 - Tipo de solos
 - Capacidade de uso
- Solo urbano**
 - Solo urbano em vigor
- Rede rodoviária**
 - Rede viária sob jurisdição da IP
 - Rede viária municipal
 - Estrada municipal prevista
- Rede ferroviária**
 - Rede ferroviária
- Limites administrativos (CAOP 2022)**
 - Concelho
 - Freguesia
- Carta base**
 - Toponímia
 - Altimetria
 - Caminhos
 - Cursos de água e linhas de água
 - Leitos e planos de água
 - Edifícios



Revisão do PDM de Sousel
VIII.1. Proposta de RAN bruta



Folha 2

Escala 1:10 000

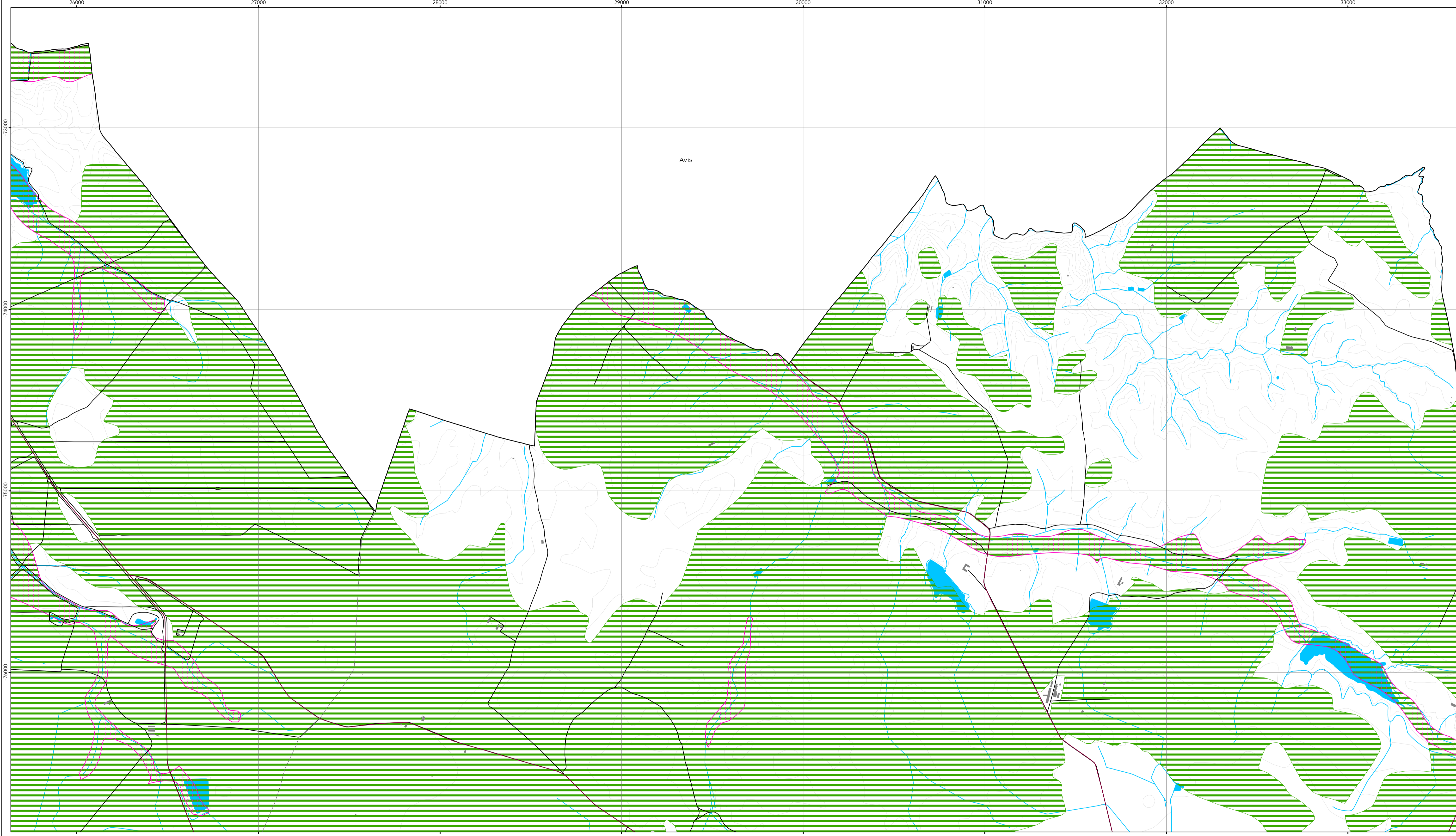
novembro 2024

Cartografia de Referência para elaboração da Carta Base: 1:10 000 (SCN10K)
 Entidade proprietária: Câmara Municipal de Sousel
 Entidade produtora: InfoPortugal - Sistemas de Informação e Conteúdos, S.A
 Processo de homologação nº 602, de 10-03-2020, DGT
 Sistema de referência: PT-TM06/ETRS89 - European Terrestrial Reference System 1989; Datum Altimétrico: Cascais
 Exatidão posicional: Planimetria <=1,5 m; Altimetria <=1,7 m
 Exatidão temática: igual a 95% na completude e classificação
 Precisão posicional nominal da saída gráfica: <=2,3 m

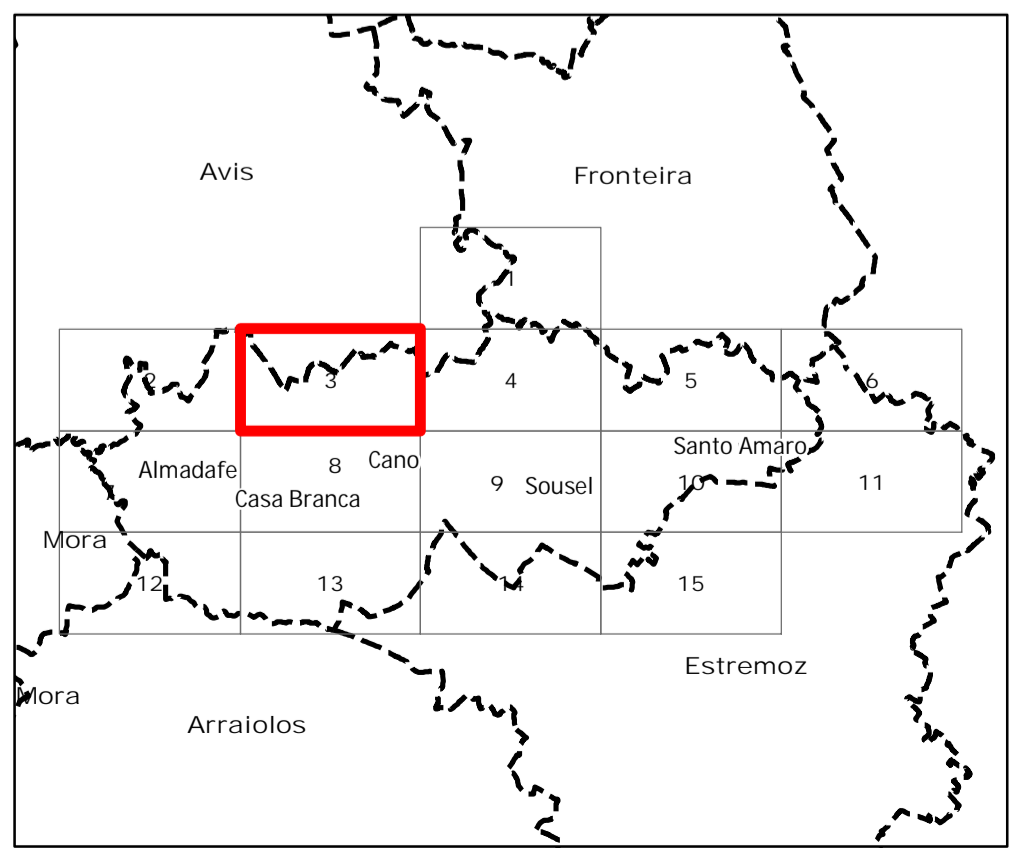
Limites administrativos: Carta Administrativa Oficial de Portugal versão 2020, PT-TM06/ETRS89.

Data: 26/11/2024



- Área de intervenção de IGT em vigor
 - Planos territoriais de âmbito municipal
- Proposta de RAN Bruta
 - Tipo de solos
 - Capacidade de uso
- Solo urbano
 - Solo urbano em vigor
- Rede rodoviária
 - Rede viária sob jurisdição da IP
 - Rede viária municipal
 - Estrada municipal prevista
- Rede ferroviária
 - Rede ferroviária
- Limites administrativos (CAOP 2022)
 - Concelho
 - Freguesia
- Carta base
 - Toponímia
 - Altimetria
 - Caminhos
 - Cursos de água e linhas de água
 - Leitos e planos de água
 - Edifícios



Revisão do PDM de Sousel
VIII.1. Proposta de RAN bruta



Folha 3

Escala 1:10 000

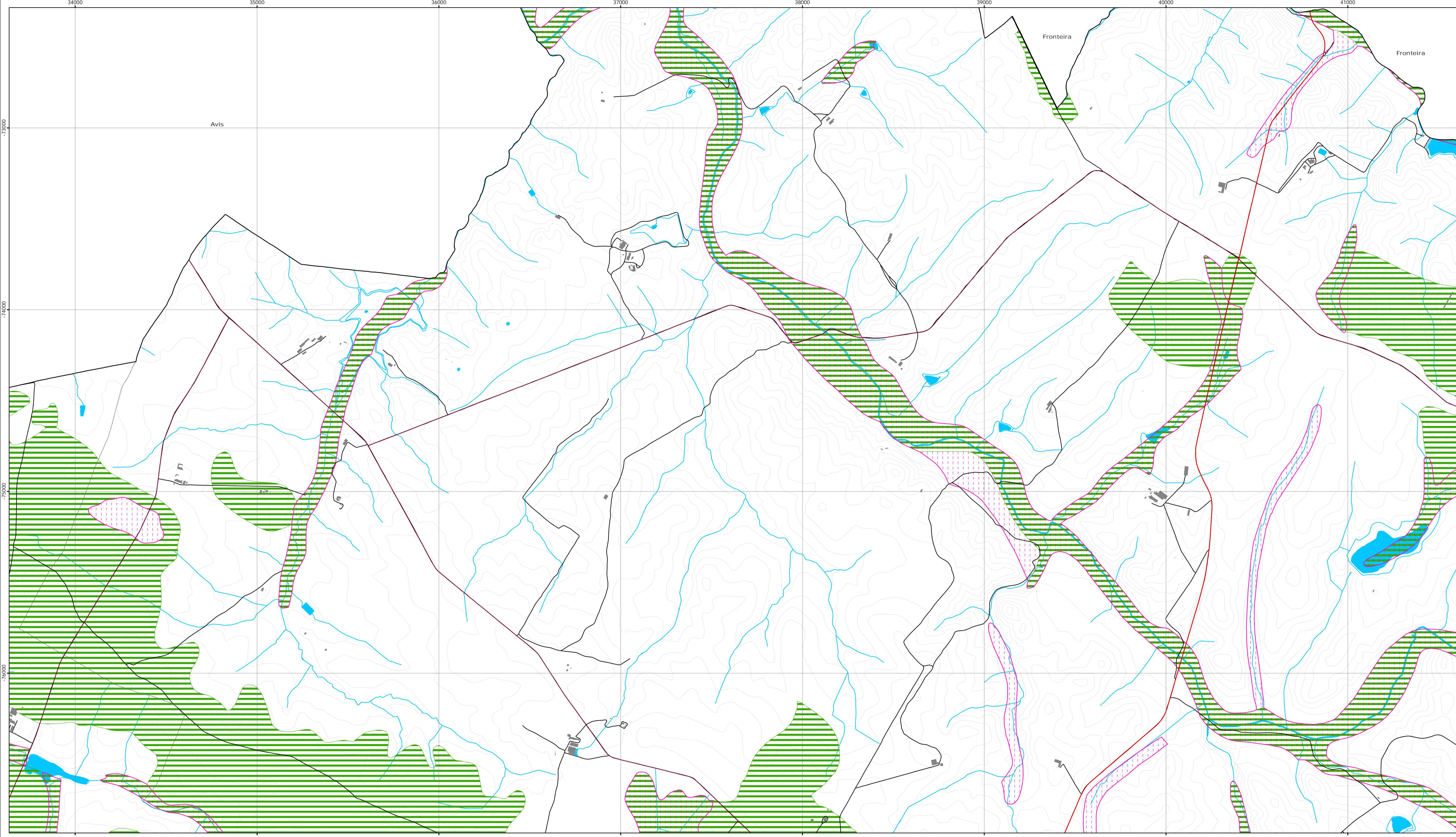
novembro 2024

Cartografia de Referência para elaboração da Carta Base: 1:10 000 (SCN10K)
 Entidade proprietária: Câmara Municipal de Sousel
 Entidade produtora: InfoPortugal - Sistemas de Informação e Conteúdos, S.A
 Processo de homologação nº 602, de 10-03-2020, DGT
 Sistema de referência: PT-TM06/ETRS89 - European Terrestrial Reference System 1989; Datum Altimétrico: Cascais
 Exatidão posicional: Planimetria <=1,5 m; Altimetria <=1,7 m
 Exatidão temática: igual a 95% na completude e classificação
 Precisão posicional nominal da saída gráfica: <=2,3 m

Limites administrativos: Carta Administrativa Oficial de Portugal versão 2020, PT-TM06/ETRS89.

Data: 26/11/2024



- Área de intervenção de IGT em vigor**
 - Planos territoriais de âmbito municipal

- Proposta de RAN Bruta**
 - Tipo de solos
 - Capacidade de uso

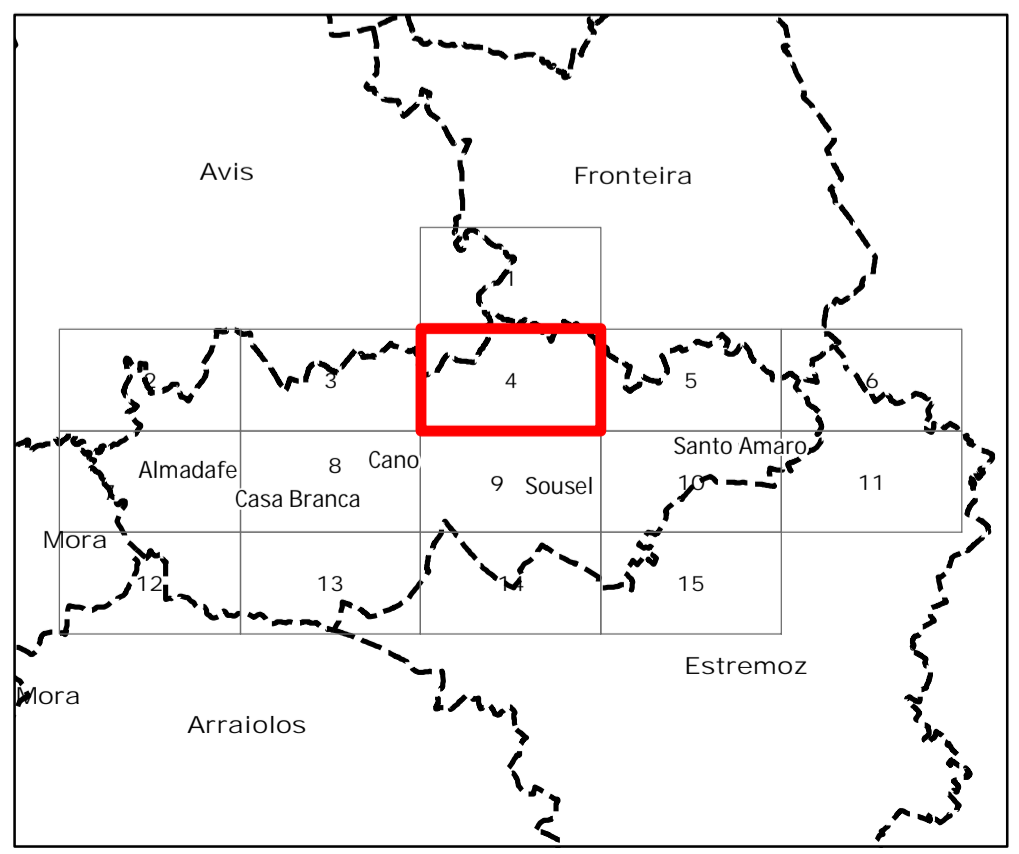
- Solo urbano**
 - Solo urbano em vigor

- Rede rodoviária**
 - Rede viária sob jurisdição da IP
 - Rede viária municipal
 - Estrada municipal prevista

- Rede ferroviária**
 - Rede ferroviária

- Limites administrativos (CAOP 2022)**
 - Concelho
 - Freguesia

- Carta base**
 - Toponímia
 - Altimetria
 - Caminhos
 - Cursos de água e linhas de água
 - Leitos e planos de água
 - Edifícios





Revisão do PDM de Sousel
VIII.1. Proposta de RAN bruta

Folha 4

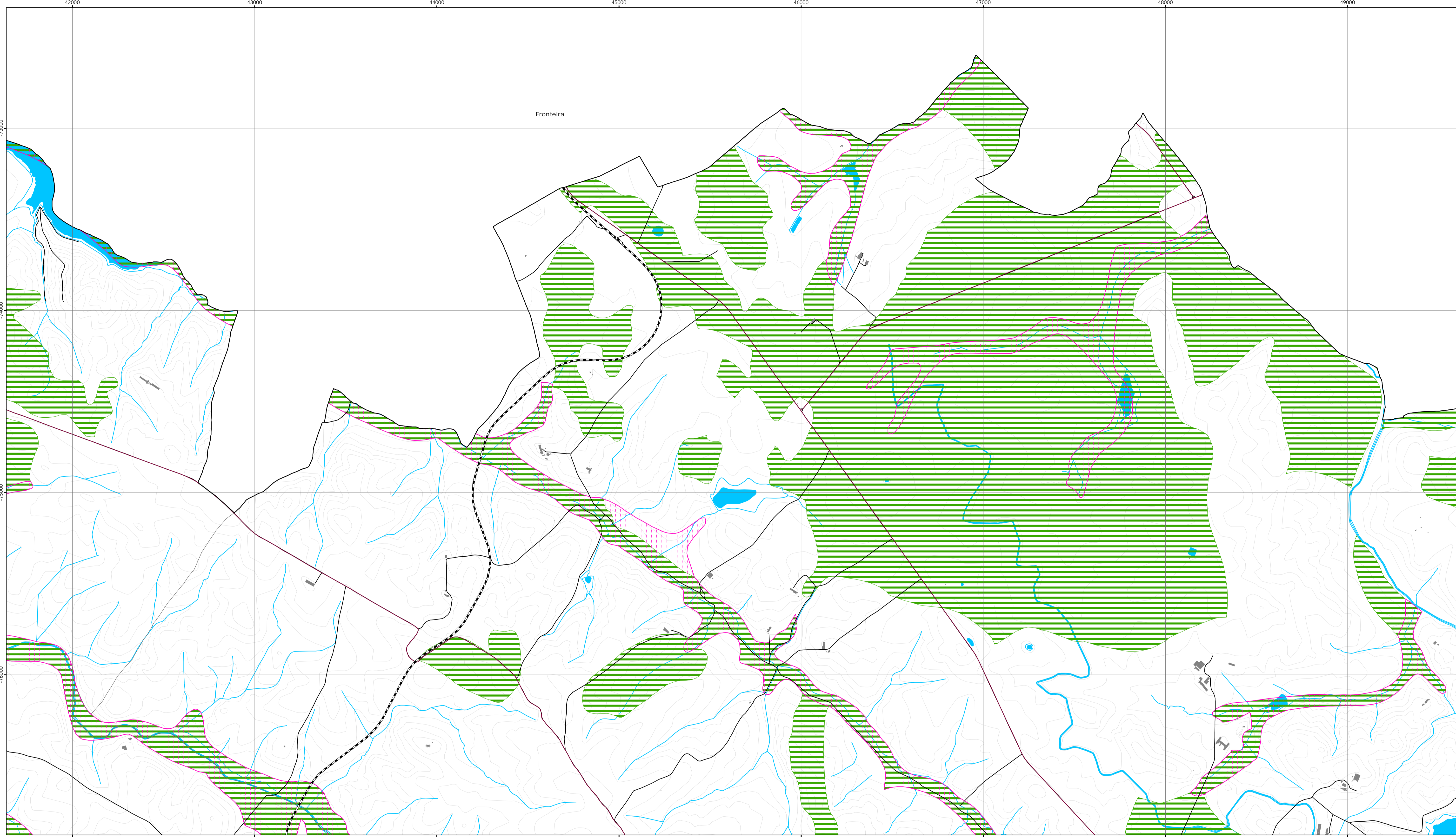
Escala 1:10 000

novembro 2024

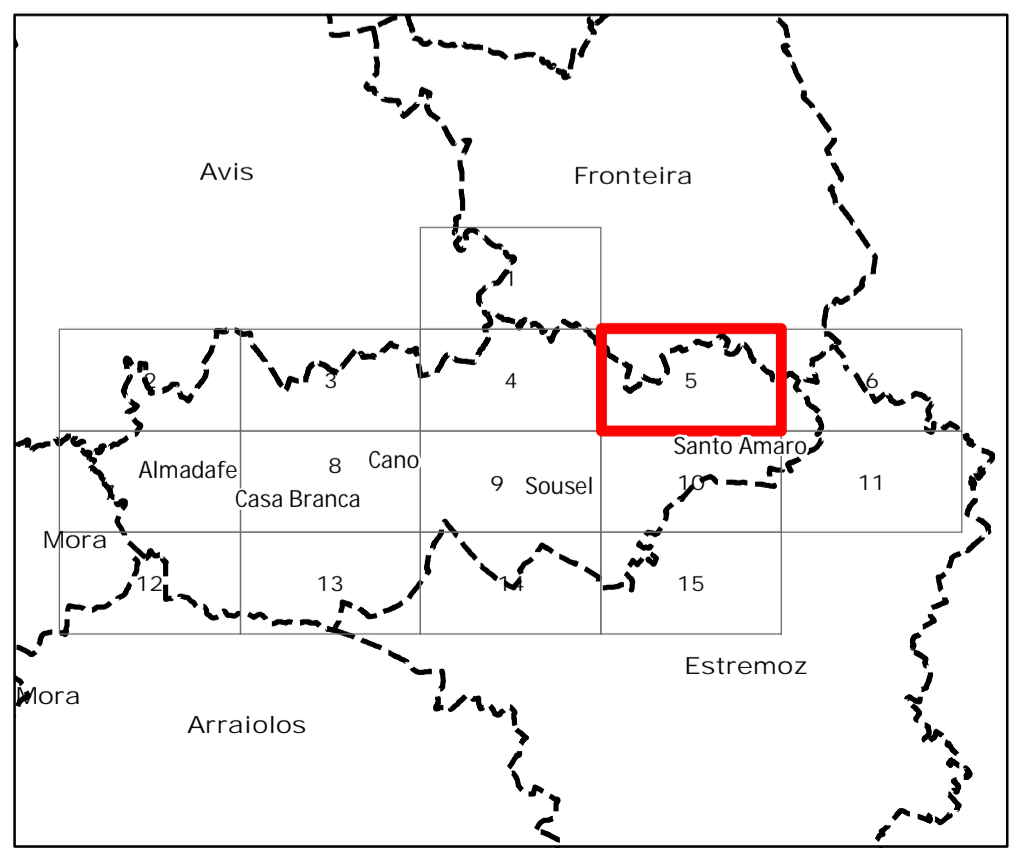
Cartografia de Referência para elaboração da Carta Base: 1:10 000 (SCN10K)
 Entidade proprietária: Câmara Municipal de Sousel
 Entidade produtora: InfoPortugal - Sistemas de Informação e Conteúdos, S.A
 Processo de homologação nº 602, de 10-03-2020, DGT
 Sistema de referência: PT-TM06/ETRS89 - European Terrestrial Reference System 1989; Datum Altimétrico: Cascais
 Exatidão posicional: Planimetria <=1,5 m; Altimetria <=1,7 m
 Exatidão temática: igual a 95% na completude e classificação
 Precisão posicional nominal da saída gráfica: <=2,3 m

Limites administrativos: Carta Administrativa Oficial de Portugal versão 2020, PT-TM06/ETRS89.
 Data: 26/11/2024



- Área de intervenção de IGT em vigor**
 Planos territoriais de âmbito municipal
- Proposta de RAN Bruta**
 Tipo de solos
 Capacidade de uso
- Solo urbano**
 Solo urbano em vigor
- Rede rodoviária**
 Rede viária sob jurisdição da IP
 Rede viária municipal
 Estrada municipal prevista
- Rede ferroviária**
 Rede ferroviária
- Limites administrativos (CAOP 2022)**
 Concelho
 Freguesia
- Carta base**
 Toponímia
 Altimetria
 Caminhos
 Cursos de água e linhas de água
 Leitos e planos de água
 Edifícios




Revisão do PDM de Sousel
VIII.1. Proposta de RAN bruta
 Folha 5

Escala 1:10 000
 novembro 2024

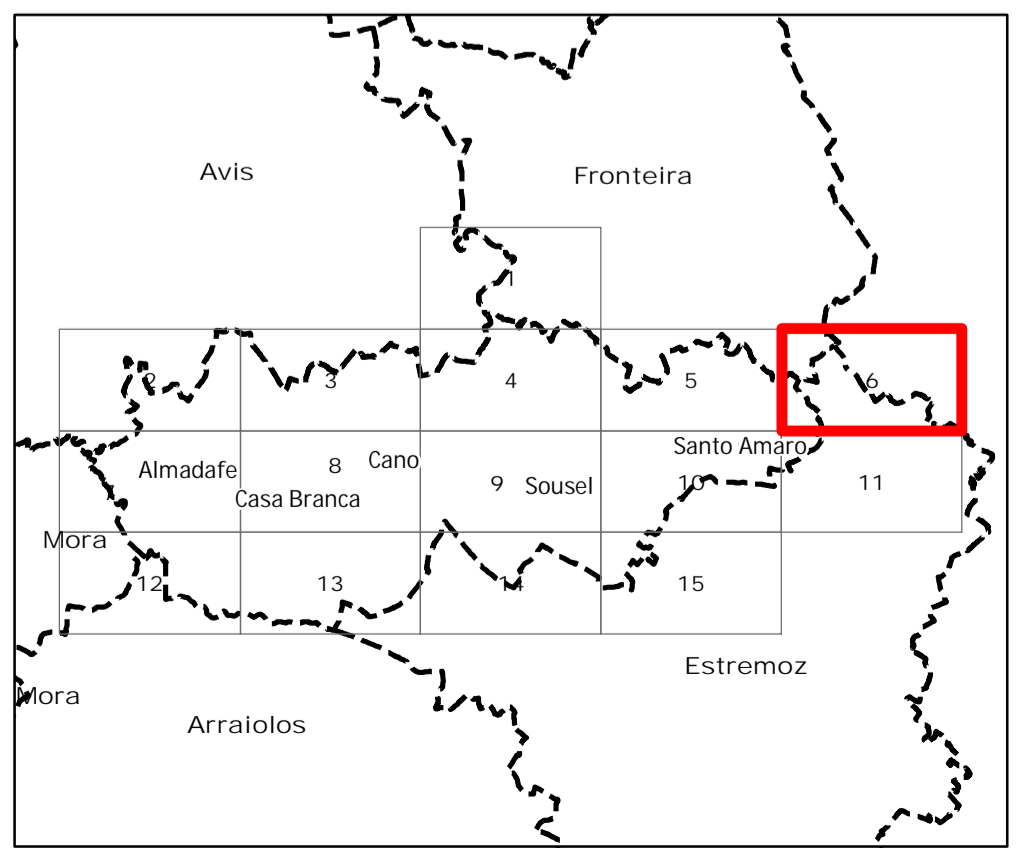
Cartografia de Referência para elaboração da Carta Base: 1:10 000 (SCN10K)
 Entidade proprietária: Câmara Municipal de Sousel
 Entidade produtora: InfoPortugal - Sistemas de Informação e Conteúdos, S.A
 Processo de homologação nº 602, de 10-03-2020, DGT
 Sistema de referência: PT-TM06/ETRS89 - European Terrestrial Reference System 1989; Datum Altimétrico: Cascais
 Exatidão posicional: Planimetria <=1,5 m; Altimetria <=1,7 m
 Exatidão temática: igual a 95% na completude e classificação
 Precisão posicional nominal da saída gráfica: <=2,3 m

Limites administrativos: Carta Administrativa Oficial de Portugal versão 2020, PT-TM06/ETRS89.



- Área de intervenção de IGT em vigor**
- Planos territoriais de âmbito municipal
- Proposta de RAN Bruta**
- Tipo de solos
 - Capacidade de uso
- Solo urbano**
- Solo urbano em vigor
- Rede rodoviária**
- Rede viária sob jurisdição da IP
 - Rede viária municipal
 - Estrada municipal prevista

- Rede ferroviária**
- Rede ferroviária
- Limites administrativos (CAOP 2022)**
- Concelho
 - Freguesia
- Carta base**
- Toponímia
 - Altimetria
 - Caminhos
 - Cursos de água e linhas de água
 - Leitos e planos de água
 - Edifícios



Revisão do PDM de Sousel
VIII.1. Proposta de RAN bruta



Folha 6

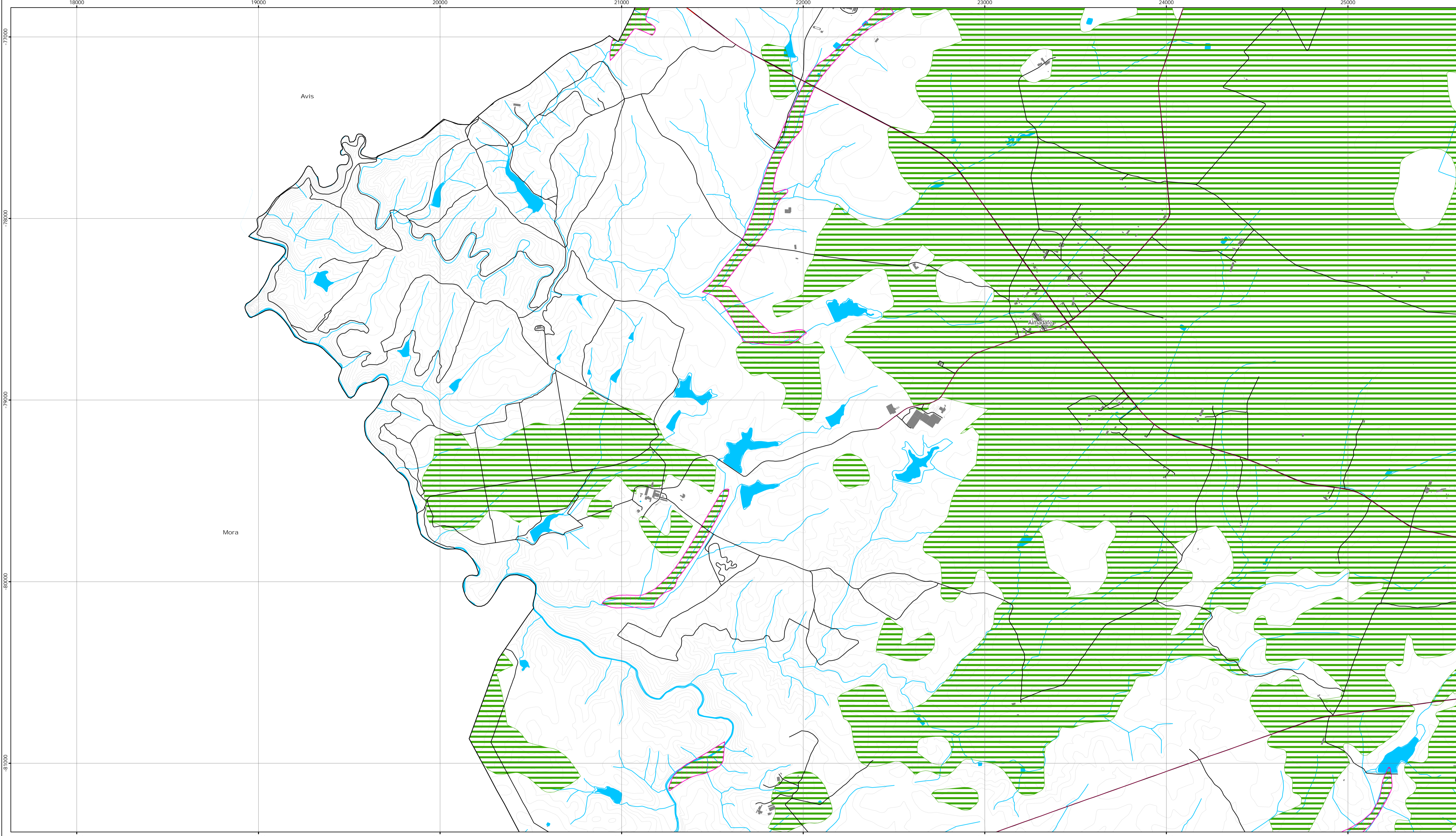
Escala 1:10 000

novembro 2024

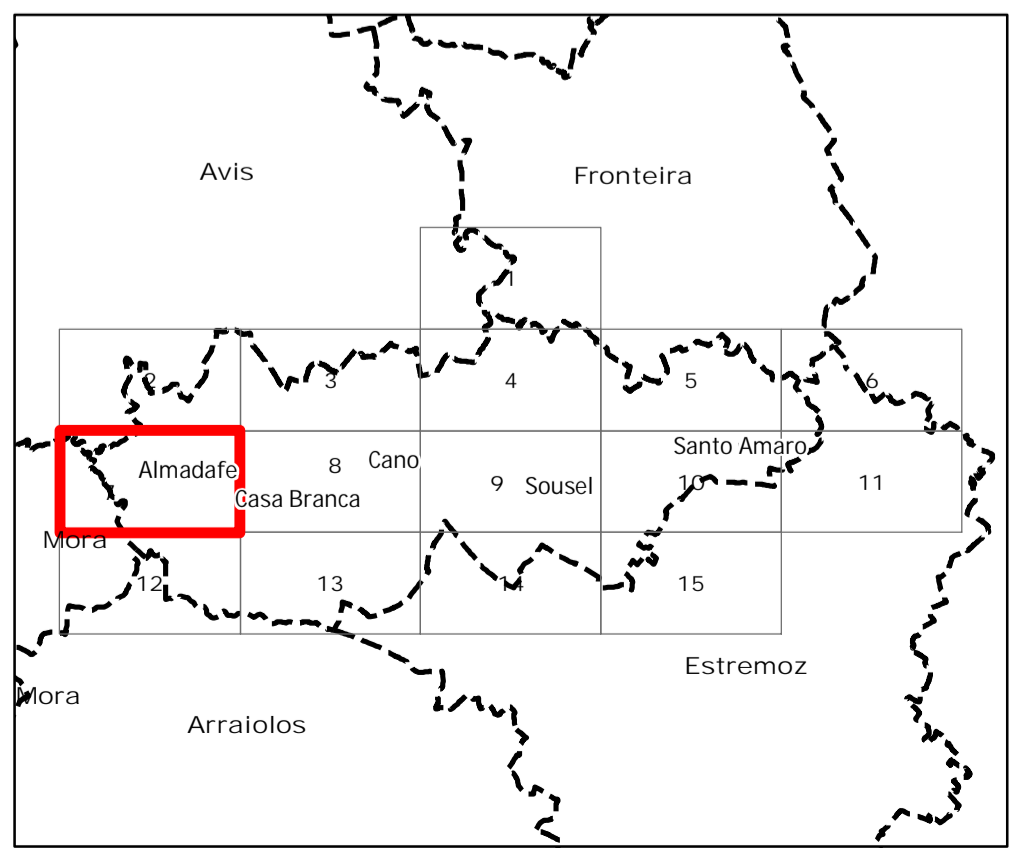
Cartografia de Referência para elaboração da Carta Base: 1:10 000 (SCN10K)
Entidade proprietária: Câmara Municipal de Sousel
Entidade produtora: InfoPortugal – Sistemas de Informação e Conteúdos, S.A
Processo de homologação nº 602, de 10-03-2020, DCT
Sistema de referência: PT-TM06/ETRS89 - European Terrestrial Reference System 1989; Datum Altimétrico: Cascais
Exatidão posicional: Planimetria <=1,5 m; Altimetria <=1,7 m
Exatidão temática: igual a 95% na completude e classificação
Precisão posicional nominal da saída gráfica: <=2,3 m

Limites administrativos: Carta Administrativa Oficial de Portugal versão 2020, PT-TM06/ETRS89.



- Área de intervenção de IGT em vigor**
 - Planos territoriais de âmbito municipal
- Proposta de RAN Bruta**
 - Tipo de solos
 - Capacidade de uso
- Solo urbano**
 - Solo urbano em vigor
- Rede rodoviária**
 - Rede viária sob jurisdição da IP
 - Rede viária municipal
 - Estrada municipal prevista
- Rede ferroviária**
 - Rede ferroviária
- Limites administrativos (CAOP 2022)**
 - Concelho
 - Freguesia
- Carta base**
 - Toponímia
 - Altimetria
 - Caminhos
 - Cursos de água e linhas de água
 - Leitos e planos de água
 - Edifícios



Revisão do PDM de Sousel
VIII.1. Proposta de RAN bruta

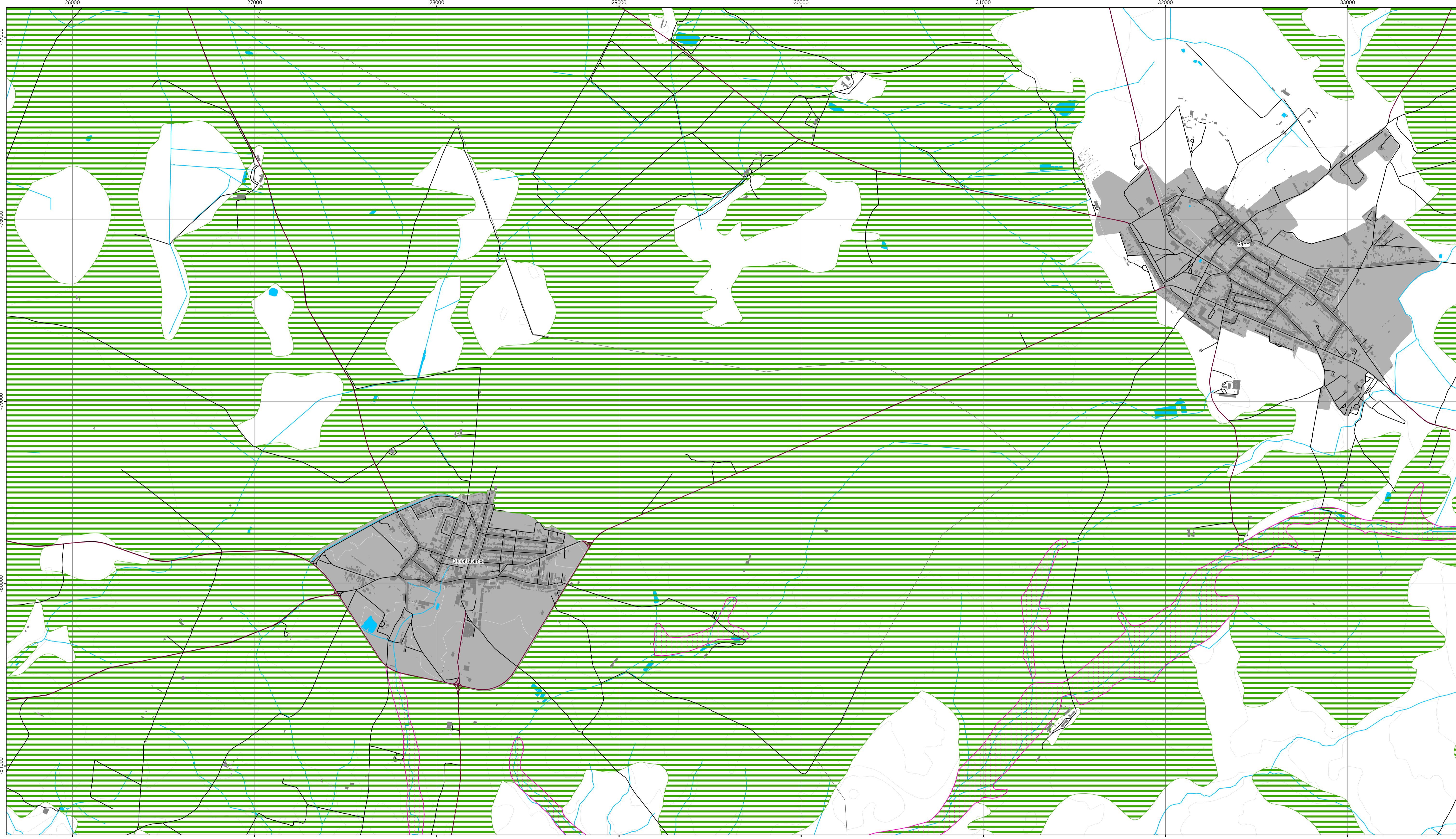
Folha 7

Escala 1:10 000

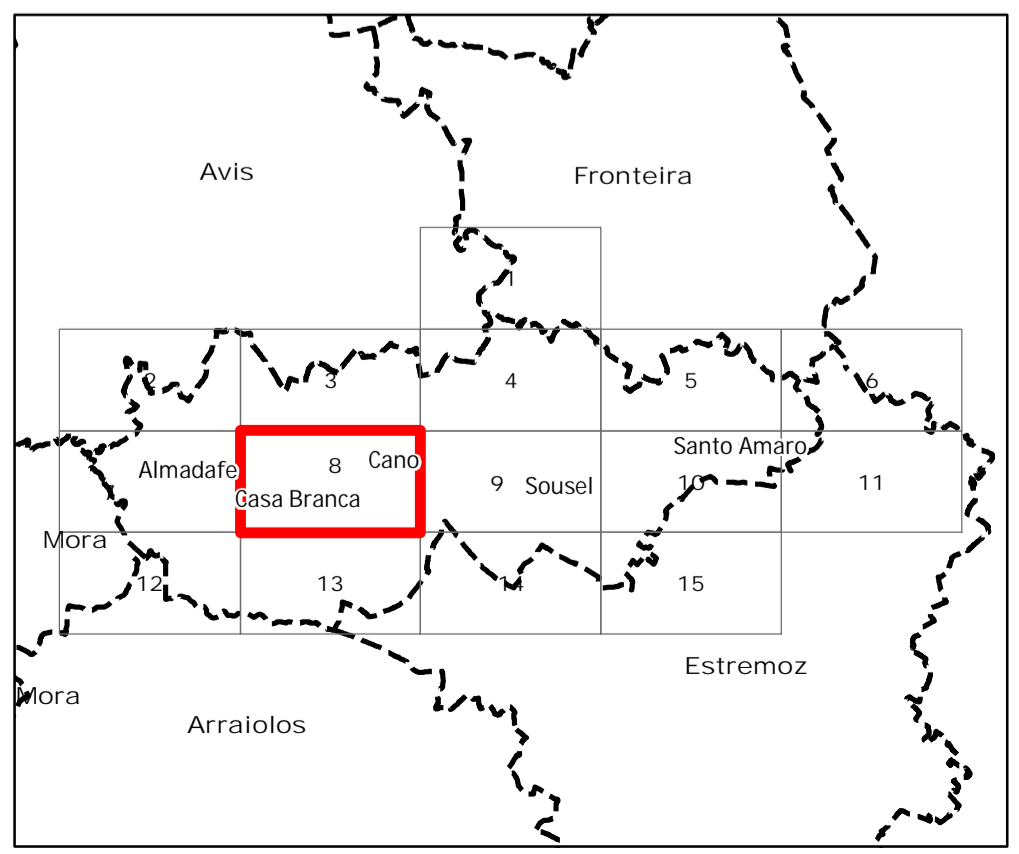
novembro 2024

Cartografia de Referência para elaboração da Carta Base: 1:10 000 (SCN10K)
 Entidade proprietária: Câmara Municipal de Sousel
 Entidade produtora: InfoPortugal - Sistemas de Informação e Conteúdos, S.A
 Processo de homologação nº 602, de 10-03-2020, DGT
 Sistema de referência: PT-TM06/ETRS89 - European Terrestrial Reference System 1989; Datum Altimétrico: Cascalis
 Exatidão posicional: Planimetria <=1,5 m; Altimetria <=1,7 m
 Exatidão temática: igual a 95% na completude e classificação
 Precisão posicional nominal da saída gráfica: <=2,3 m

Limites administrativos: Carta Administrativa Oficial de Portugal versão 2020, PT-TM06/ETRS89.



- Área de intervenção de IGT em vigor**
 Planos territoriais de âmbito municipal
- Proposta de RAN Bruta**
 Tipo de solos
 Capacidade de uso
- Solo urbano**
 Solo urbano em vigor
- Rede rodoviária**
 Rede viária sob jurisdição da IP
 Rede viária municipal
 Estrada municipal prevista
- Rede ferroviária**
 Rede ferroviária
- Limites administrativos (CAOP 2022)**
 Concelho
 Freguesia
- Carta base**
 Toponímia
 Altimetria
 Caminhos
 Cursos de água e linhas de água
 Leitos e planos de água
 Edifícios



Revisão do PDM de Sousel
VIII.1. Proposta de RAN bruta



Folha 8

Escala 1:10 000

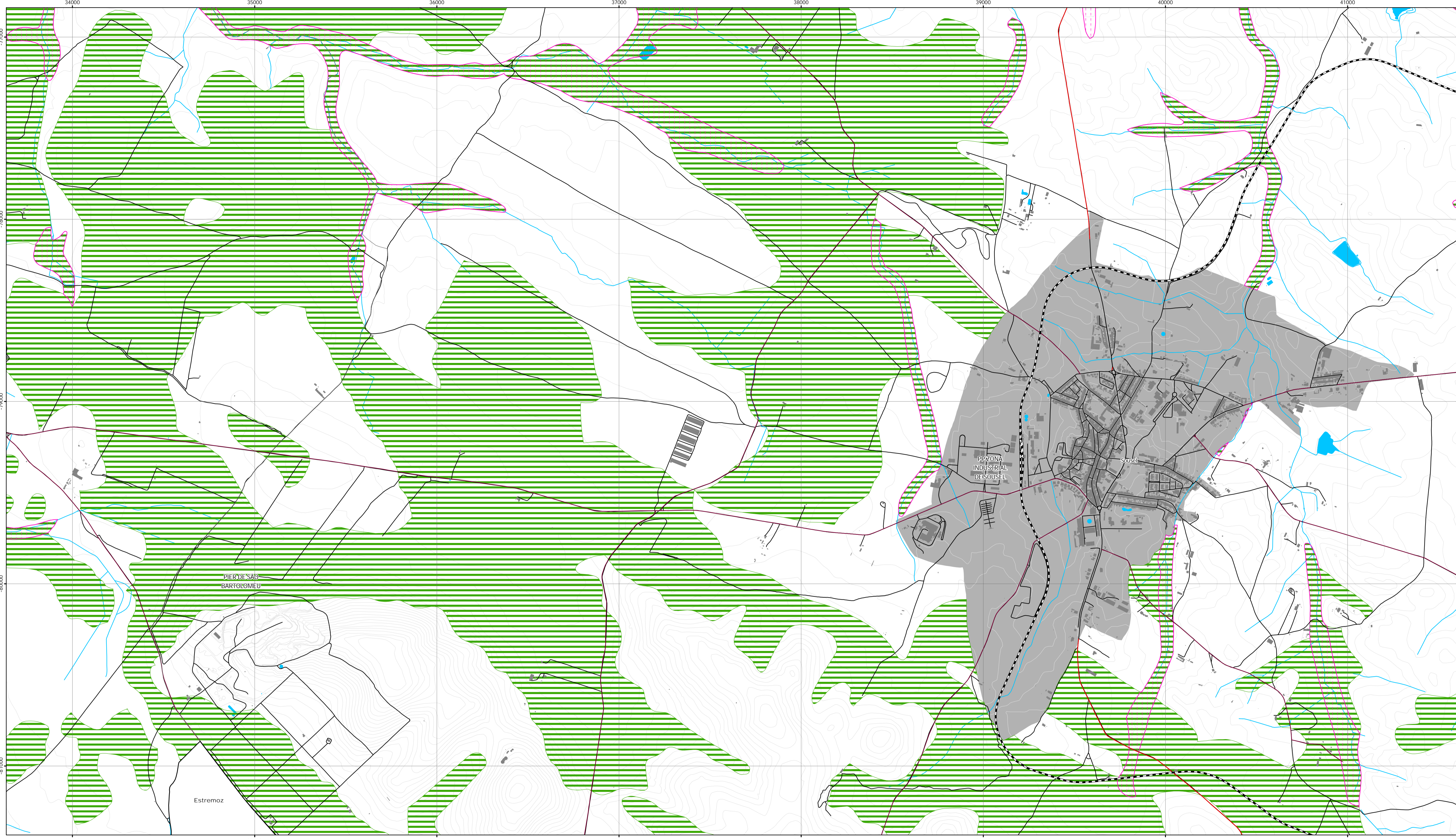
novembro 2024

Cartografia de Referência para elaboração da Carta Base: 1:10 000 (SCN10k)
 Entidade proprietária: Câmara Municipal de Sousel
 Entidade produtora: InfoPortugal - Sistemas de Informação e Conteúdos, S.A
 Processo de homologação nº 602, de 10-03-2020, DGT
 Sistema de referência: PT-TM06/ETRS89 - European Terrestrial Reference System 1989; Datum Altimétrico: Cascais
 Exatidão posicional: Planimetria <= 1,5 m; Altimetria <= 1,7 m
 Exatidão temática: igual a 95% na completude e classificação
 Precisão posicional nominal da saída gráfica: <= 2,3 m

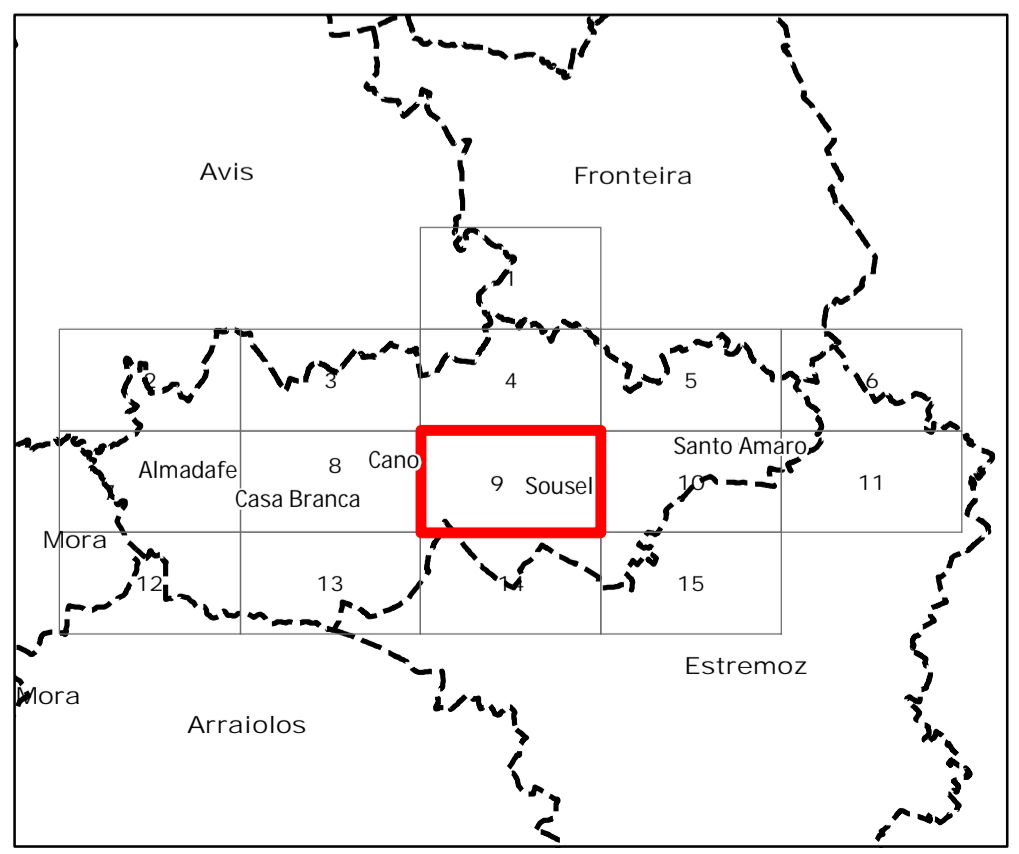
Limites administrativos: Carta Administrativa Oficial de Portugal versão 2020, PT-TM06/ETRS89.

Data: 26/11/2024



- Área de intervenção de IGT em vigor**
 - Planos territoriais de âmbito municipal
- Proposta de RAN Bruta**
 - Tipo de solos
 - Capacidade de uso
- Solo urbano**
 - Solo urbano em vigor
- Rede rodoviária**
 - Rede viária sob jurisdição da IP
 - Rede viária municipal
 - Estrada municipal prevista
- Rede ferroviária**
 - Rede ferroviária
- Limites administrativos (CAOP 2022)**
 - Concelho
 - Freguesia
- Carta base**
 - Toponímia
 - Altimetria
 - Caminhos
 - Cursos de água e linhas de água
 - Leitos e planos de água
 - Edifícios



Revisão do PDM de Sousel
VIII.1. Proposta de RAN bruta

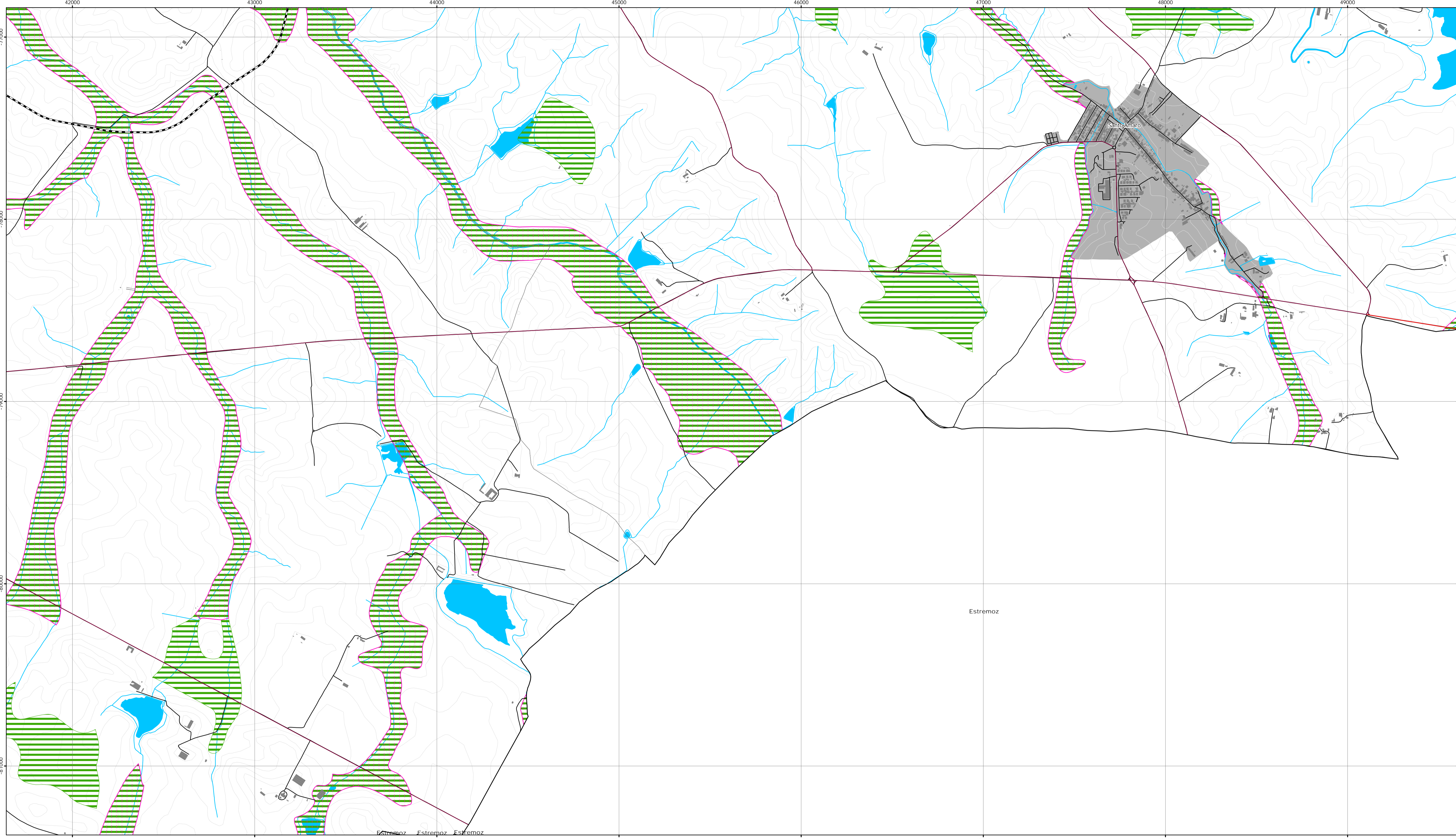
Folha 9

Escala 1:10 000

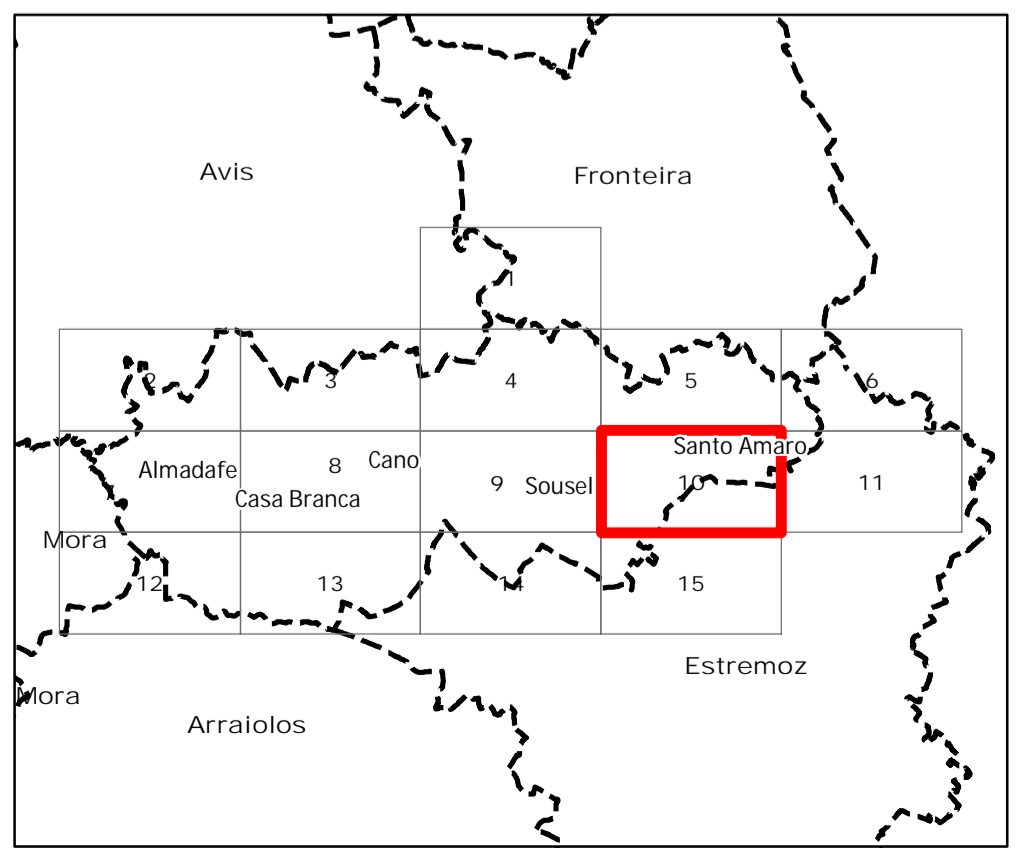
novembro 2024

Cartografia de Referência para elaboração da Carta Base: 1:10 000 (SCN10K)
 Entidade proprietária: Câmara Municipal de Sousel
 Entidade produtora: InfoPortugal - Sistemas de Informação e Conteúdos, S.A
 Processo de homologação nº 602, de 10-03-2020, DGT
 Sistema de referência: PT-TM06/ETRS89 - European Terrestrial Reference System 1989; Datum Altimétrico: Cascais
 Exatidão posicional: Planimetria <= 1,5 m; Altimetria <= 1,7 m
 Exatidão temática: igual a 95% na completude e classificação
 Precisão posicional nominal da saída gráfica: <= 2,3 m

Limites administrativos: Carta Administrativa Oficial de Portugal versão 2020, PT-TM06/ETRS89.



- Área de intervenção de IGT em vigor**
 - Planos territoriais de âmbito municipal
- Proposta de RAN Bruta**
 - Tipo de solos
 - Capacidade de uso
- Solo urbano**
 - Solo urbano em vigor
- Rede rodoviária**
 - Rede viária sob jurisdição da IP
 - Rede viária municipal
 - Estrada municipal prevista
- Rede ferroviária**
 - Rede ferroviária
- Limites administrativos (CAOP 2022)**
 - Concelho
 - Freguesia
- Carta base**
 - Toponímia
 - Altimetria
 - Caminhos
 - Cursos de água e linhas de água
 - Leitos e planos de água
 - Edifícios



Revisão do PDM de Sousel
VIII.1. Proposta de RAN bruta

Folha 10


Escala 1:10 000

novembro 2024

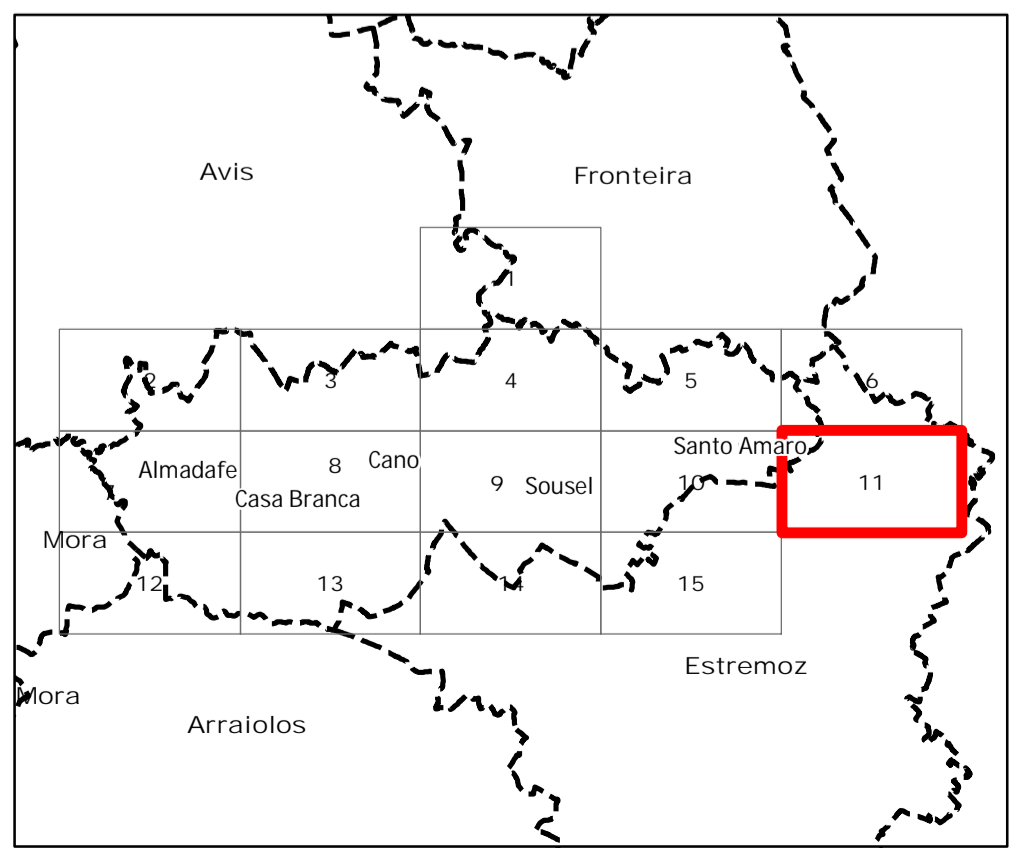
Cartografia de Referência para elaboração da Carta Base: 1:10 000 (SCN10K)
 Entidade proprietária: Câmara Municipal de Sousel
 Entidade produtora: InfoPortugal - Sistemas de Informação e Conteúdos, S.A
 Processo de homologação nº 402, de 10-03-2020, DCT
 Sistema de referência: PT-TM06/ETRS89 - European Terrestrial Reference System 1989; Datum Altimétrico: Cascais
 Exatidão posicional: Planimetria <=1,5 m; Altimetria <=1,7 m
 Exatidão temática: igual a 95% na completude e classificação
 Precisão posicional nominal da saída gráfica: <=2,3 m

Limites administrativos: Carta Administrativa Oficial de Portugal versão 2020, PT-TM06/ETRS89.

Data: 26/11/2024



- Area de intervenção de IGT em vigor**
- Planos territoriais de âmbito municipal
- Proposta de RAN Bruta**
- Tipo de solos
 - Capacidade de uso
- Solo urbano**
- Solo urbano em vigor
- Rede rodoviária**
- Rede viária sob jurisdição da IP
 - Rede viária municipal
 - Estrada municipal prevista
- Rede ferroviária**
- Rede ferroviária
- Limites administrativos (CAOP 2022)**
- Concelho
 - Freguesia
- Carta base**
- Toponímia
 - Altimetria
 - Caminhos
 - Cursos de água e linhas de água
 - Leitos e planos de água
 - Edifícios



Revisão do PDM de Sousel
VIII.1. Proposta de RAN bruta

Folha 11

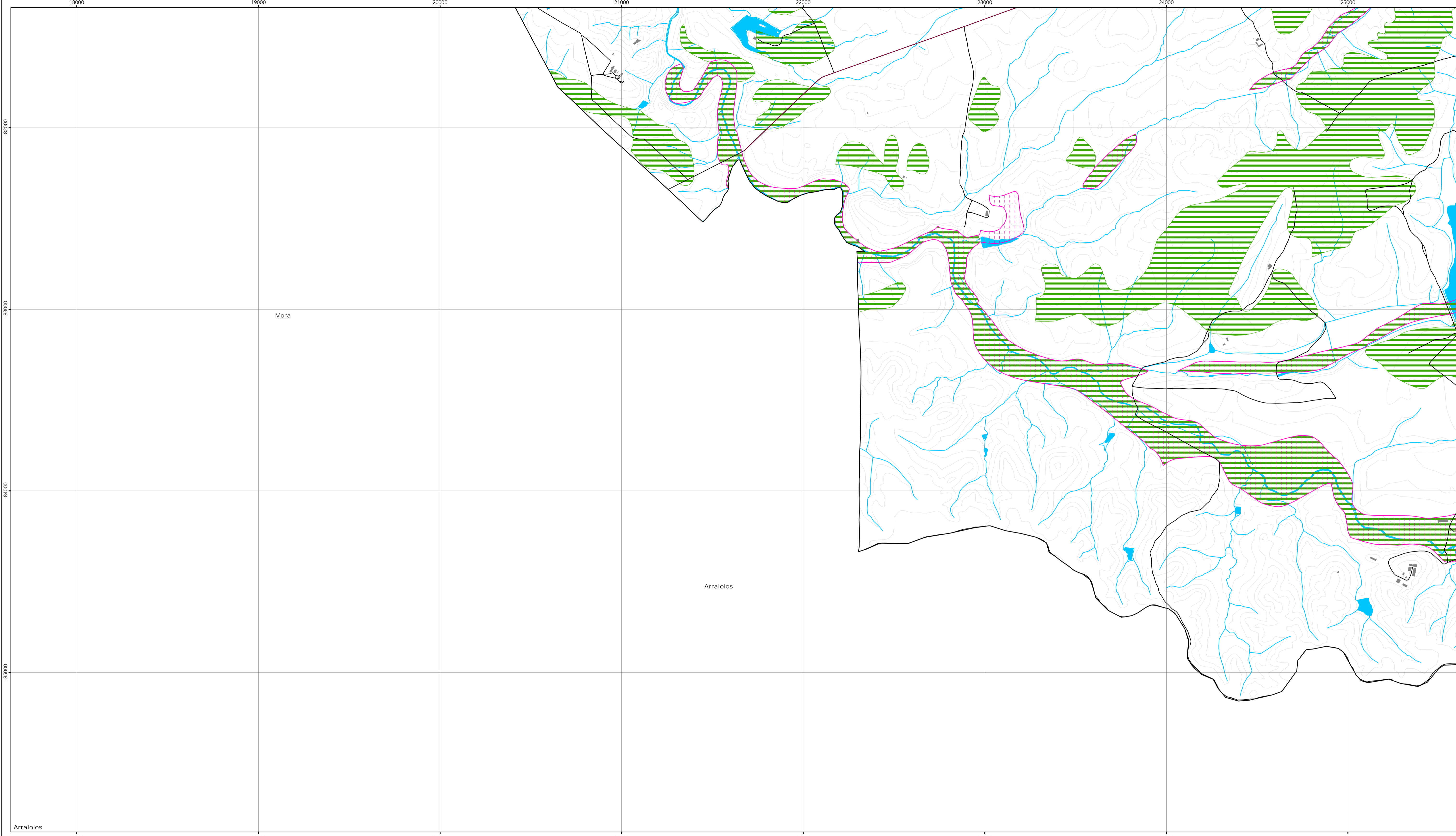
Escala 1:10 000

novembro 2024

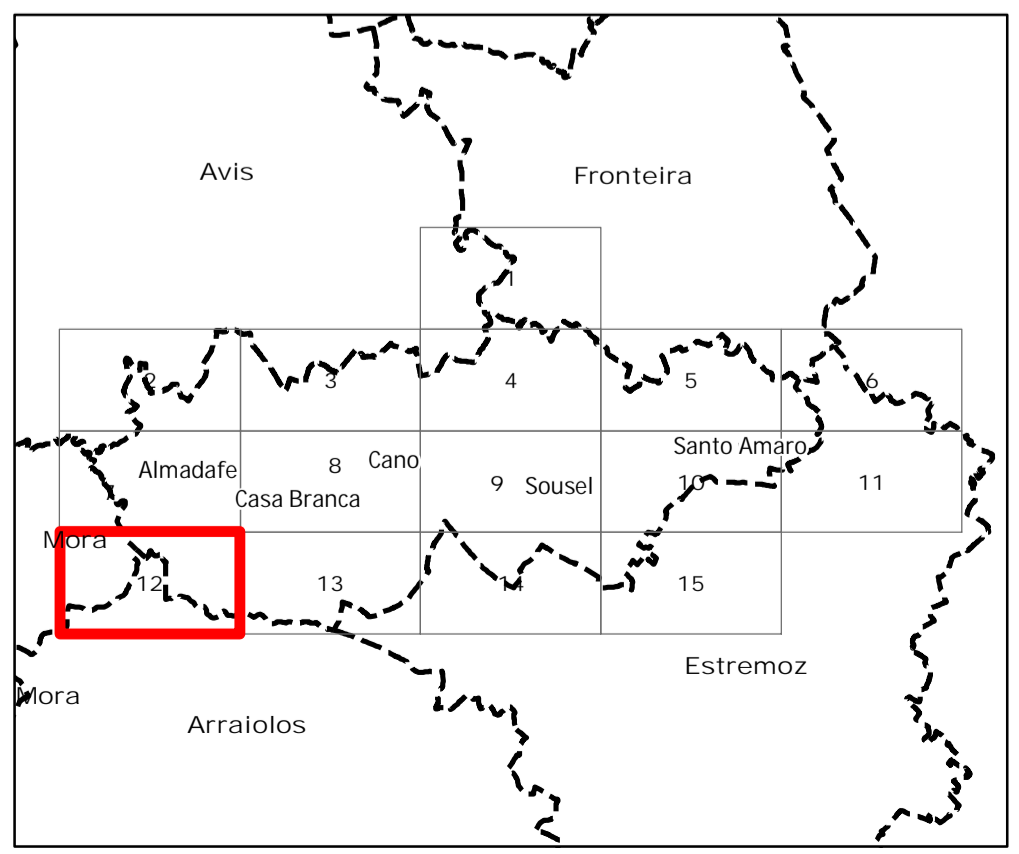
Cartografia de Referência para elaboração da Carta Base: 1:10 000 (SCN10K)
Entidade proprietária: Câmara Municipal de Sousel
Entidade produtora: InfoPortugal – Sistemas de Informação e Conteúdos, S.A
Processo de homologação nº 602, de 10-03-2020, DGT
Sistema de referência: PT-TM06/ETRS89 - European Terrestrial Reference System 1989; Datum Altimétrico: Cascais
Exatidão posicional: Planimetria <=1,5 m; Altimetria <=1,7 m
Exatidão temática: igual a 95% na completude e classificação
Precisão posicional nominal da saída gráfica: <=2,3 m

Limites administrativos: Carta Administrativa Oficial de Portugal versão 2020, PT-TM06/ETRS89.



- Área de intervenção de IGT em vigor**
 - Planos territoriais de âmbito municipal
- Proposta de RAN Bruta**
 - Tipo de solos
 - Capacidade de uso
- Solo urbano**
 - Solo urbano em vigor
- Rede rodoviária**
 - Rede viária sob jurisdição da IP
 - Rede viária municipal
 - Estrada municipal prevista
- Rede ferroviária**
 - Rede ferroviária
- Limites administrativos (CAOP 2022)**
 - Concelho
 - Freguesia
- Carta base**
 - Toponímia
 - Altimetria
 - Caminhos
 - Cursos de água e linhas de água
 - Leitos e planos de água
 - Edifícios



Revisão do PDM de Sousel
VIII.1. Proposta de RAN bruta

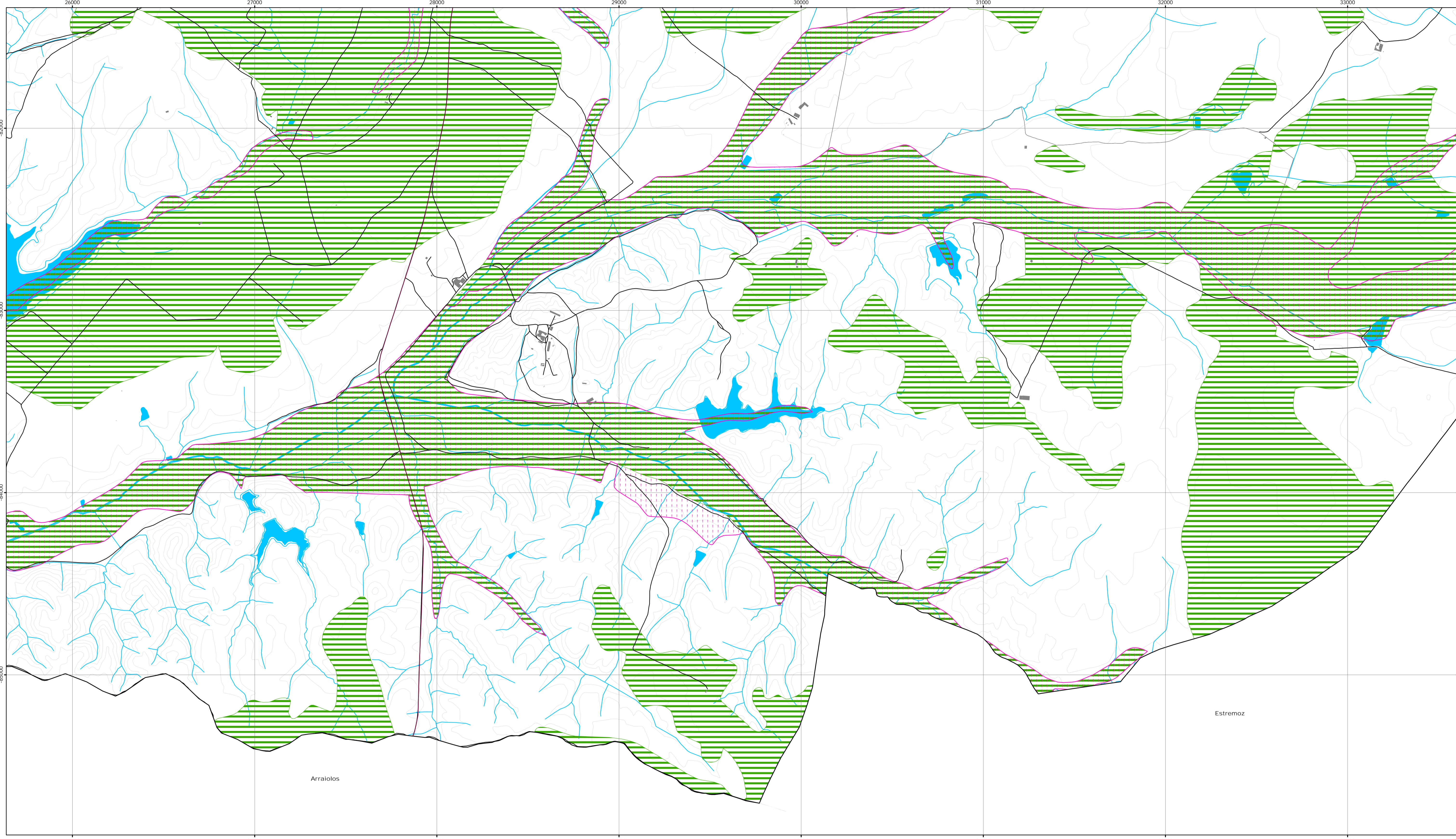
Folha 12

Escala 1:10 000

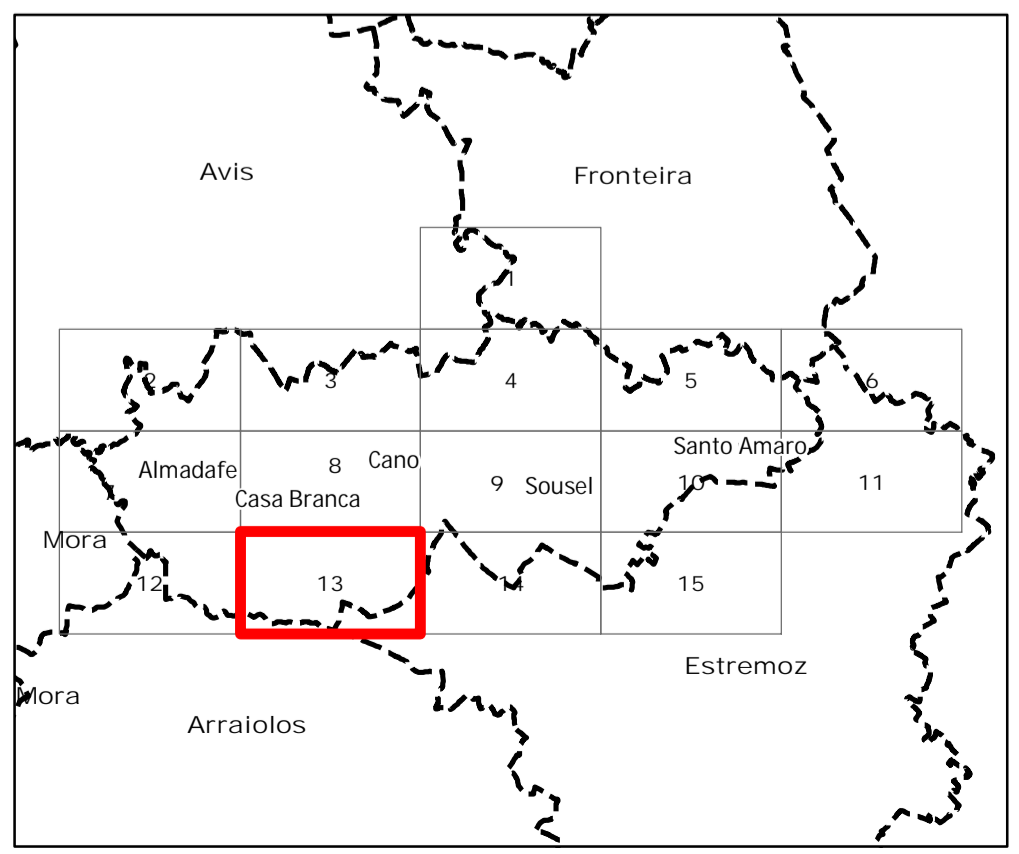
novembro 2024

Cartografia de Referência para elaboração da Carta Base: 1:10 000 (SCN10K)
 Entidade proprietária: Câmara Municipal de Sousel
 Entidade produtora: InfoPortugal - Sistemas de Informação e Conteúdos, S.A
 Processo de homologação nº 402, de 10-03-2020, DGT
 Sistema de referência: PT-TM06/ETRS89 - European Terrestrial Reference System 1989; Datum Altimétrico: Cascais;
 Exatidão posicional: Planimetria <=1,5 m; Altimetria <=1,7 m
 Exatidão temática: igual a 95% na completude e classificação
 Precisão posicional nominal da saída gráfica: <=2,3 m

Limites administrativos: Carta Administrativa Oficial de Portugal versão 2020, PT-TM06/ETRS89.



- Área de intervenção de IGT em vigor**
 Planos territoriais de âmbito municipal
- Proposta de RAN Bruta**
 Tipo de solos
 Capacidade de uso
- Solo urbano**
 Solo urbano em vigor
- Rede rodoviária**
 Rede viária sob jurisdição da IP
 Rede viária municipal
 Estrada municipal prevista
- Rede ferroviária**
 Rede ferroviária
- Limites administrativos (CAOP 2022)**
 Concelho
 Freguesia
- Carta base**
 Toponímia
 Altimetria
 Caminhos
 Cursos de água e linhas de água
 Leitos e planos de água
 Edifícios



Revisão do PDM de Sousel
VIII.1. Proposta de RAN bruta



Folha 13

Escala 1:10 000

novembro 2024

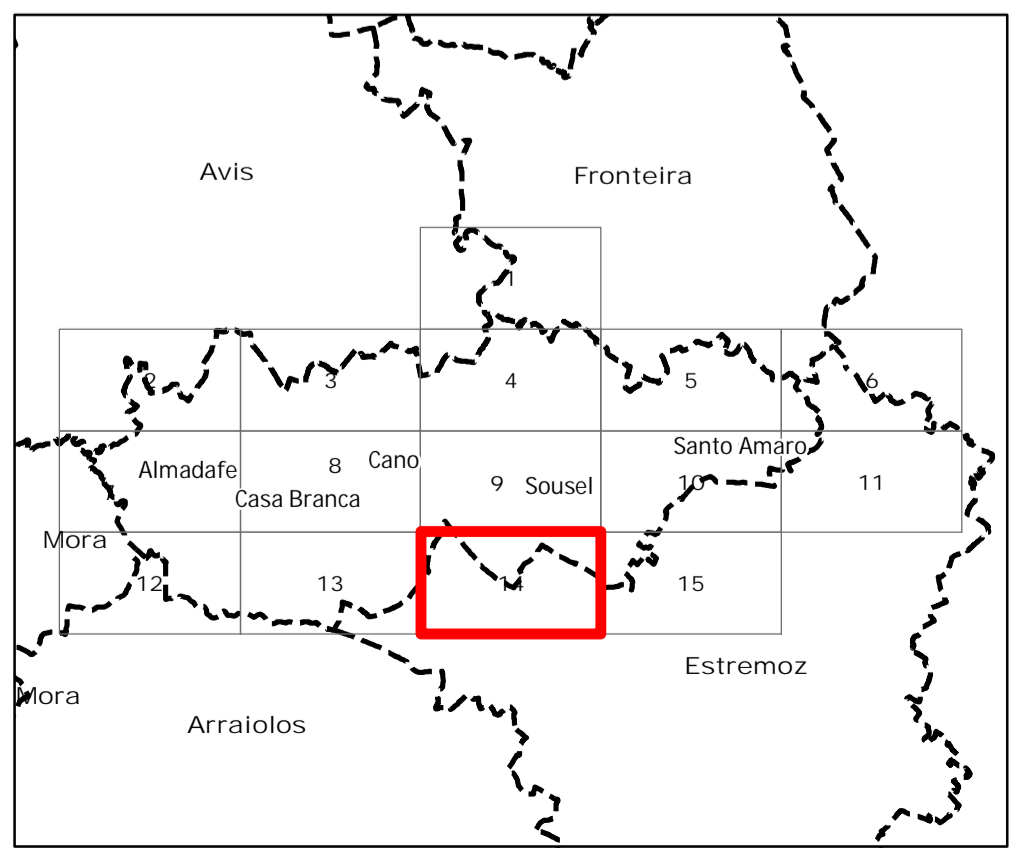
Cartografia de Referência para elaboração da Carta Base: 1:10 000 (SCN10K)
 Entidade proprietária: Câmara Municipal de Sousel
 Entidade produtora: InfoPortugal - Sistemas de Informação e Conteúdos, S.A
 Processo de homologação nº 602, de 10-03-2020, DCT
 Sistema de referência: PT-TM06/ETRS89 - European Terrestrial Reference System 1989; Datum Altimétrico: Cascais
 Exatidão posicional: Planimetria <=1,5 m; Altimetria <=1,7 m
 Exatidão temática: igual a 95% na completude e classificação
 Precisão posicional nominal da saída gráfica: <=2,3 m

Limites administrativos: Carta Administrativa Oficial de Portugal versão 2020, PT-TM06/ETRS89.



- Area de intervenção de IGT em vigor**
 - Planos territoriais de âmbito municipal
- Proposta de RAN Bruta**
 - Tipo de solos
 - Capacidade de uso
- Solo urbano**
 - Solo urbano em vigor
- Rede rodoviária**
 - Rede viária sob jurisdição da IP
 - Rede viária municipal
 - Estrada municipal prevista
- Rede ferroviária**
 - Rede ferroviária
- Limites administrativos (CAOP 2022)**
 - Concelho
 - Freguesia
- Carta base**
 - Toponímia
 - Altimetria
 - Caminhos
 - Cursos de água e linhas de água
 - Leitos e planos de água
 - Edifícios



Revisão do PDM de Sousel
VIII.1. Proposta de RAN bruta

Folha 14

Escala 1:10 000

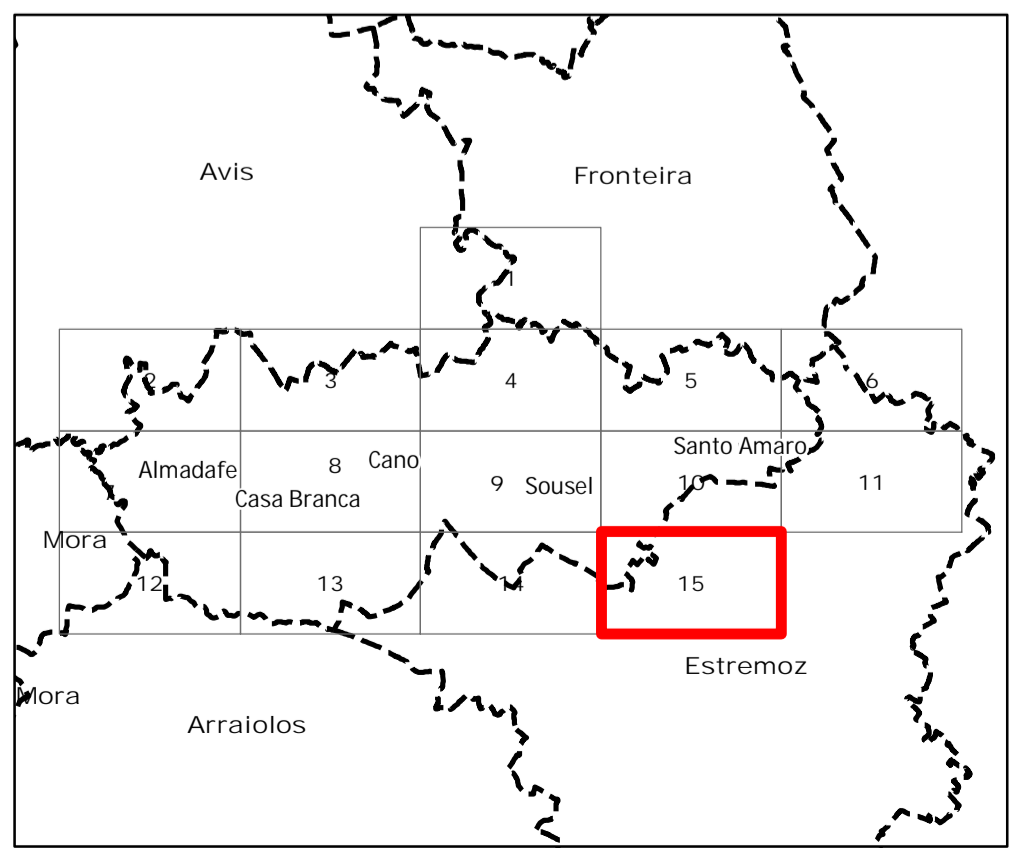
novembro 2024

Cartografia de Referência para elaboração da Carta Base: 1:10 000 (SCN10K)
 Entidade proprietária: Câmara Municipal de Sousel
 Entidade produtora: InfoPortugal – Sistemas de Informação e Conteúdos, S.A
 Processo de homologação nº 602, de 10-03-2020, DCT
 Sistema de referência: PT-TM06/ETRS89 - European Terrestrial Reference System 1989; Datum Altimétrico: Cascais;
 Exatidão posicional: Planimetria <=1,5 m; Altimetria <=1,7 m
 Exatidão temática: igual a 95% na completude e classificação
 Precisão posicional nominal da saída gráfica: <=2,3 m

Limites administrativos: Carta Administrativa Oficial de Portugal versão 2020, PT-TM06/ETRS89.



- Área de intervenção de IGT em vigor**
- Planos territoriais de âmbito municipal
- Proposta de RAN Bruta**
- Tipo de solos
 - Capacidade de uso
- Solo urbano**
- Solo urbano em vigor
- Rede rodoviária**
- Rede viária sob jurisdição da IP
 - Rede viária municipal
 - Estrada municipal prevista
- Rede ferroviária**
- Rede ferroviária
- Limites administrativos (CAOP 2022)**
- Concelho
 - Freguesia
- Carta base**
- Toponímia
 - Altimetria
 - Caminhos
 - Cursos de água e linhas de água
 - Leitos e planos de água
 - Edifícios



Revisão do PDM de Sousel
VIII.1. Proposta de RAN bruta

Folha 15

Escala 1:10 000

novembro 2024

Cartografia de Referência para elaboração da Carta Base: 1:10 000 (SCN10K)
Entidade proprietária: Câmara Municipal de Sousel
Entidade produtora: InfoPortugal – Sistemas de Informação e Conteúdos, S.A
Processo de homologação nº 602, de 10-03-2020, DGT
Sistema de referência: PT-TM06/ETRS89 - European Terrestrial Reference System 1989; Datum Altimétrico: Cascais;
Exatidão posicional: Planimetria <=1,5 m; Altimetria <=1,7 m
Exatidão temática: igual a 95% na completude e classificação
Precisão posicional nominal da saída gráfica: <=2,3 m

Limites administrativos: Carta Administrativa Oficial de Portugal versão 2020, PT-TM06/ETRS89.

