

<p>Área de intervenção de IGT em vigor</p> <ul style="list-style-type: none"> Planos Territoriais de Âmbito Municipal <p>Recursos hídricos</p> <p>Domínio Hídrico</p> <ul style="list-style-type: none"> Cursos de água não navegáveis nem fluviáveis Leito dos cursos de água não navegáveis nem fluviáveis Margem dos cursos de água não navegáveis nem fluviáveis (10 m) Troços dos cursos de água canalizados <p>Perímetros de proteção das captações de água subterrânea para abastecimento público</p> <ul style="list-style-type: none"> Zona de proteção imediata Zona de proteção intermédia Zona de proteção alargada Captações 	<p>Recursos geológicos</p> <ul style="list-style-type: none"> Explorações de massas minerais (pedreiras) <p>Recursos agrícolas</p> <ul style="list-style-type: none"> Reserva Agrícola Nacional Oliveiras <p>Recursos ecológicos</p> <ul style="list-style-type: none"> Reserva Ecológica Nacional <p>Património classificado e em vias de classificação</p> <p>Imóveis Classificados</p> <ul style="list-style-type: none"> MIP - monumento de interesse público IIP - imóvel de interesse público IM - interesse municipal <p>Imóveis em Vias de Classificação</p> <ul style="list-style-type: none"> Em vias de classificação (com Despacho de Abertura) 	<p>Património classificado e em vias de classificação</p> <ul style="list-style-type: none"> Zona Geral de Proteção <p>Infraestruturas</p> <p>Redes de abastecimento de água e saneamento (rede em alta)</p> <ul style="list-style-type: none"> Reservatório de abastecimento de água Estação de tratamento de água residuais Conduta adutora Coletor de águas residuais <p>Rede elétrica</p> <p>Rede Nacional de Transporte</p> <ul style="list-style-type: none"> Linha de muito alta tensão <p>Rede Nacional de Distribuição</p> <p>Imóveis em Vias de Classificação</p> <ul style="list-style-type: none"> Linha de alta tensão Linha de média tensão 	<p>Rede rodoviária e respetivas servidões não aedificandi</p> <p>Rede Rodoviária sob jurisdição da IP, S.A.</p> <ul style="list-style-type: none"> Estrada Nacional sob jurisdição da IP (20m) Estrada Nacional Desclassificada sob jurisdição da IP (20m) <p>Rede rodoviária municipal</p> <ul style="list-style-type: none"> Estrada Municipal (6m) Caminho Municipal (4,5m) Estrada Municipal prevista <p>Zonas de servidão não aedificandi da RRN e das Estradas Nacionais Desclassificadas sob jurisdição da IP</p> <p>Rede ferroviária</p> <ul style="list-style-type: none"> Via-férrea (para identificação das Zonas de Proteção consultar a legislação vigente) <p>Rede geodésica</p> <ul style="list-style-type: none"> Marcos geodésicos e respetivas zonas de proteção 	<p>Limites administrativos (2022)</p> <ul style="list-style-type: none"> Concelho Freguesia <p>Carta base</p> <ul style="list-style-type: none"> Toponímia Altimetria Caminhos Edifícios 	
--	---	--	---	--	--

Revisão do PDM de Sousel

II.1. Planta de condicionantes geral

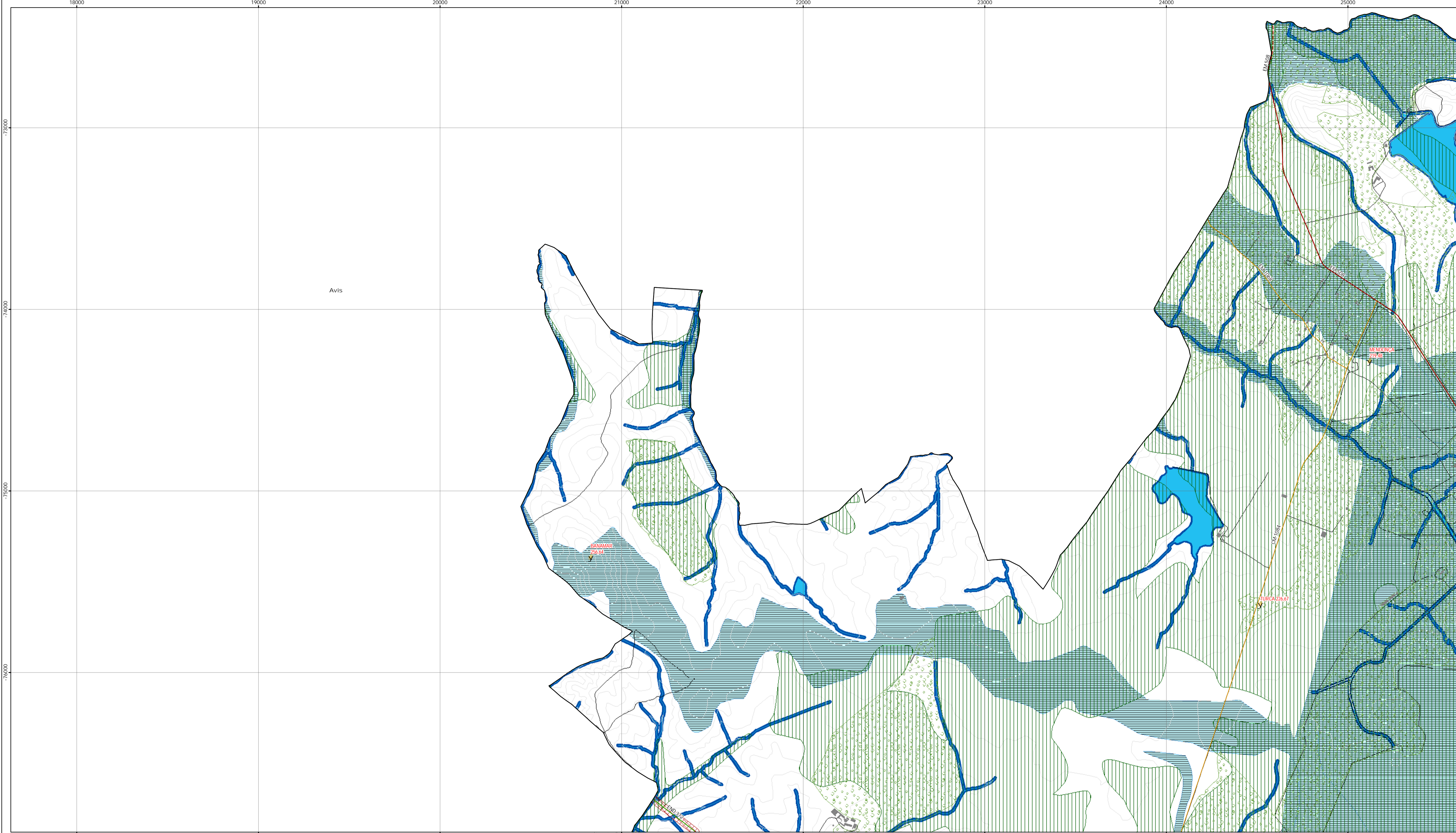
Folha 1

Escala 1:10 000 novembro 2024

Cartografia de Referência para elaboração da Carta Base: 1:10 000 (SCN10K)
Entidade proprietária: Câmara Municipal de Sousel
Entidade produtora: InfoPortugal - Sistemas de Informação e Conteúdos, S.A
Processo de homologação nº 602, de 10-03-2020, DGT
Sistema de referência: PT-TM06/ETRS89 - European Terrestrial Reference System 1989.
Datum Altimétrico: Cascais
Exatidão posicional: Planimetria <=1,5 m; Altimetria <=1,7 m
Exatidão temática: igual a 95% na completude e classificação
Precisão posicional nominal da saída gráfica: <=2,3 m

Limites administrativos: Carta Administrativa Oficial de Portugal versão 2022, PT-TM06/ETRS89.

Data: 27/11/2024

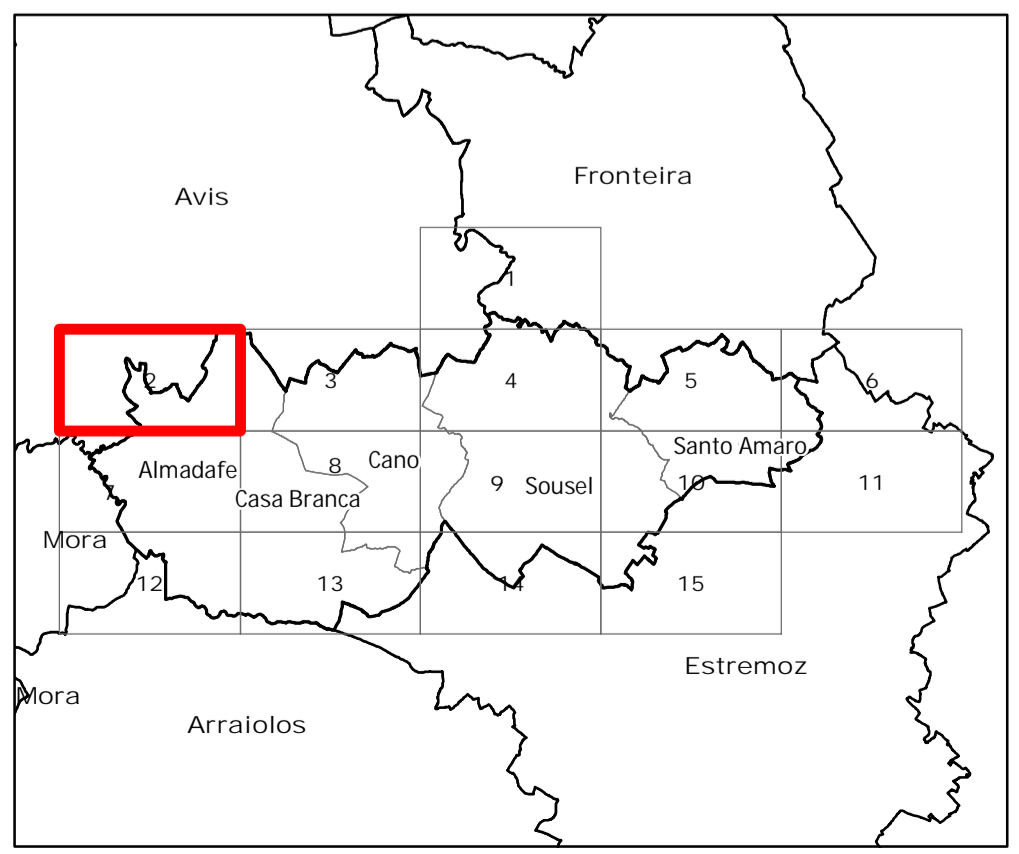


- Área de intervenção de IGT em vigor**
- Planos Territoriais de Âmbito Municipal
- Recursos hídricos**
- Domínio Hídrico**
- Cursos de água não navegáveis nem fluviáveis
 - Leito dos cursos de água não navegáveis nem fluviáveis
 - Margem dos cursos de água não navegáveis nem fluviáveis (10 m)
 - Troços dos cursos de água canalizados
- Perímetros de proteção das captações de água subterrânea para abastecimento público**
- Zona de proteção imediata
 - Zona de proteção intermédia
 - Zona de proteção alargada
 - H Captações

- Recursos geológicos**
- Explorações de massas minerais (pedreiras)
- Recursos agrícolas**
- Reserva Agrícola Nacional
 - Oliveiras
- Recursos ecológicos**
- Reserva Ecológica Nacional
- Património classificado e em vias de classificação**
- Imóveis Classificados**
- MIP - monumento de interesse público
 - IIP - imóvel de interesse público
 - IM - interesse municipal
- Imóveis em Vias de Classificação**
- Em vias de classificação (com Despacho de Abertura)

- Património classificado e em vias de classificação**
- Zona Geral de Proteção
- Infraestruturas**
- Redes de abastecimento de água e saneamento (rede em alta)**
- Reservatório de abastecimento de água
 - Estação de tratamento de água residuais
 - Conduta adutora
 - Coletor de águas residuais
- Rede elétrica**
- Rede Nacional de Transporte**
- Linha de muito alta tensão
- Rede Nacional de Distribuição**
- Linha de alta tensão
 - Linha de média tensão

- Rede rodoviária e respetivas servidões não aedificandi**
- Rede Rodoviária sob jurisdição da IP, S.A.**
- Estrada Nacional sob jurisdição da IP (20m)
 - Estrada Nacional Desclassificada sob jurisdição da IP (20m)
- Rede rodoviária municipal**
- Estrada Municipal (6m)
 - Caminho Municipal (4,5m)
 - Estrada Municipal prevista
- Zonas de servidão não aedificandi da RRN e das Estradas Nacionais Desclassificadas sob jurisdição da IP**
- Rede ferroviária**
- Via-férrea (para identificação das Zonas de Proteção consultar a legislação vigente)
- Rede geodésica**
- Marcos geodésicos e respetivas zonas de proteção
- Limites administrativos (2022)**
- Concelho
 - Freguesia
- Carta base**
- Toponímia
 - Altimetria
 - Caminhos
 - Edifícios



Revisão do PDM de Sousel

II.1. Planta de condicionantes geral

Folha 2

Escala 1:10 000 novembro 2024

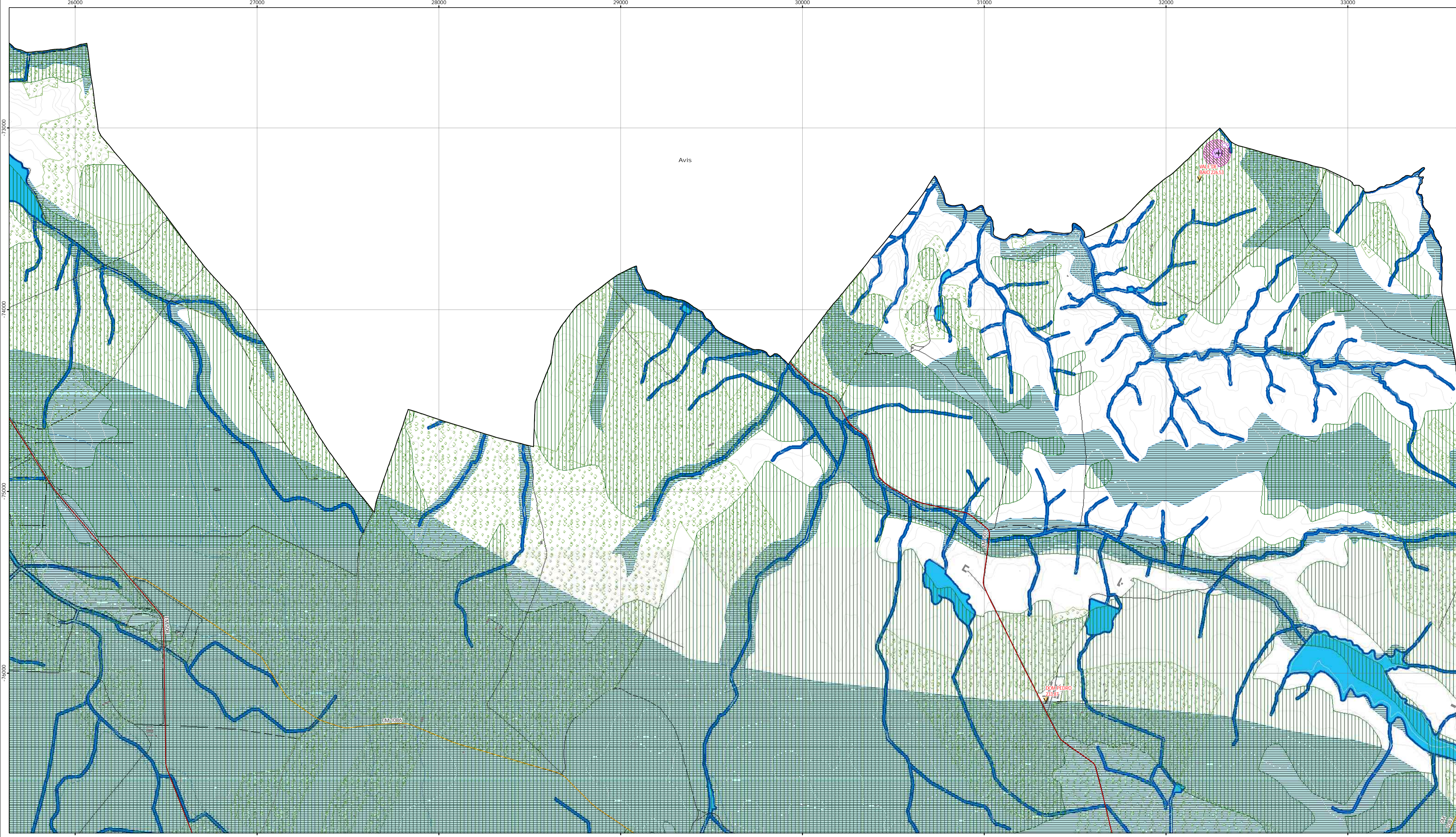
Cartografia de Referência para elaboração da Carta Base: 1:10 000 (SCN10K)
 Entidade proprietária: Câmara Municipal de Sousel
 Entidade produtora: InfoPortugal - Sistemas de Informação e Conteúdos, S.A
 Processo de homologação nº 602, de 10-03-2020, DGT
 Sistema de referência: PT-TM06/ETRS89 - European Terrestrial Reference System 1989.
 Datum Altimétrico: Cascais
 Exatidão posicional: Planimetria <=1.5 m; Altimetria <=1.7 m
 Exatidão temática: igual a 95% na completude e classificação
 Precisão posicional nominal da saída gráfica: <=2,3 m

Limites administrativos: Carta Administrativa Oficial de Portugal versão 2022, PT-TM06/ETRS89.

sousel município

RTGEO Planimetria e Ordenamento do Território

Data: 27/11/2024



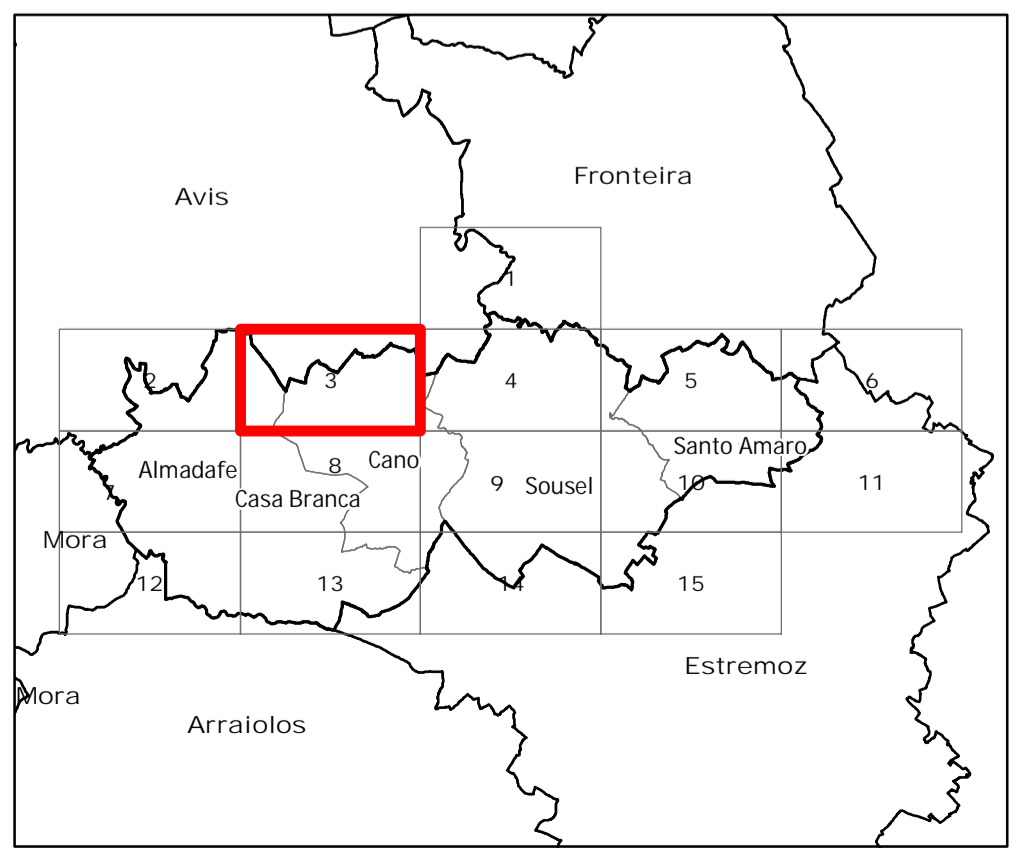
- Área de intervenção de IGT em vigor**
- Planos Territoriais de Âmbito Municipal
- Recursos hídricos**
- Domínio Hídrico**
- Cursos de água não navegáveis nem flutuáveis
 - Leito dos cursos de água não navegáveis nem flutuáveis
 - Margem dos cursos de água não navegáveis nem flutuáveis (10 m)
 - Troços dos cursos de água canalizados
- Perímetros de proteção das captações de água subterrânea para abastecimento público**
- Zona de proteção imediata
 - Zona de proteção intermédia
 - Zona de proteção alargada
 - Captações

- Recursos geológicos**
- Explorações de massas minerais (pedreiras)
- Recursos agrícolas**
- Reserva Agrícola Nacional
 - Oliveiras
- Recursos ecológicos**
- Reserva Ecológica Nacional
- Património classificado e em vias de classificação**
- Imóveis Classificados**
- MIP - monumento de interesse público
 - IIP - imóvel de interesse público
 - IM - interesse municipal
- Imóveis em Vias de Classificação**
- Em vias de classificação (com Despacho de Abertura)

- Infraestruturas**
- Redes de abastecimento de água e saneamento (rede em alta)**
- Reservatório de abastecimento de água
 - Estação de tratamento de água residuais
 - Conduta adutora
 - Coletor de águas residuais
- Rede elétrica**
- Rede Nacional de Transporte**
- Linha de muito alta tensão
- Rede Nacional de Distribuição**
- Linha de alta tensão
 - Linha de média tensão

- Rede rodoviária e respetivas servidões não aedificandi**
- Rede Rodoviária sob jurisdição da IP, S.A.**
- Estrada Nacional sob jurisdição da IP (20m)
 - Estrada Nacional Desclassificada sob jurisdição da IP (20m)
- Rede rodoviária municipal**
- Estrada Municipal (6m)
 - Caminho Municipal (4,5m)
 - Estrada Municipal prevista
 - Zonas de servidão não aedificandi da RRN e das Estradas Nacionais Desclassificadas sob jurisdição da IP
- Rede ferroviária**
- Via-férrea (para identificação das Zonas de Proteção consultar a legislação vigente)
- Rede geodésica**
- Marcos geodésicos e respetivas zonas de proteção

- Limites administrativos (2022)**
- Concelho
 - Freguesia
- Carta base**
- Toponímia
 - Altimetria
 - Caminhos
 - Edifícios



Revisão do PDM de Sousel

II.1. Planta de condicionantes geral

Folha 3

Escala 1:10 000 novembro 2024

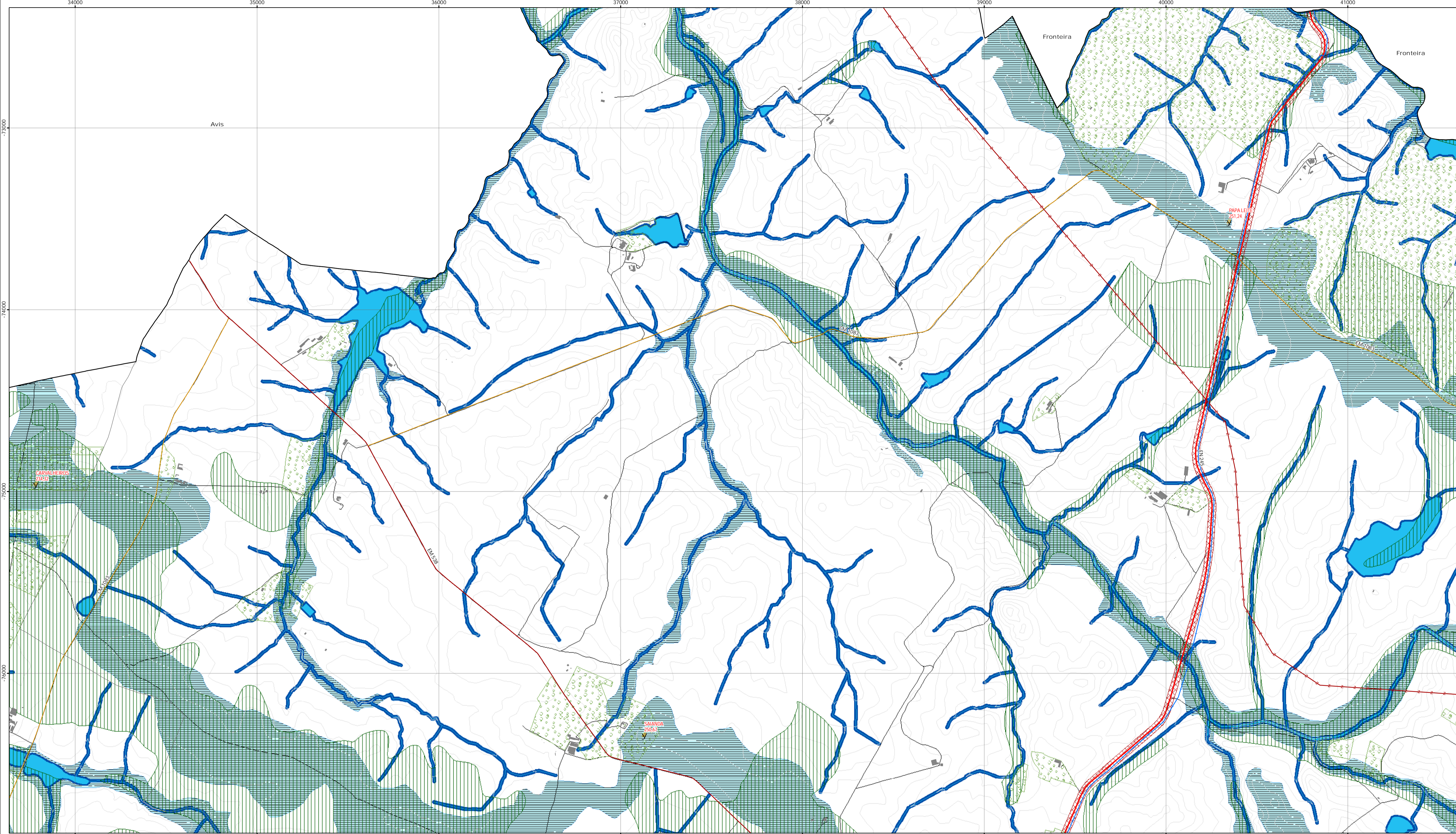
Cartografia de Referência para elaboração da Carta Base: 1:10 000 (SCN10K)
 Entidade proprietária: Câmara Municipal de Sousel
 Entidade produtora: InfoPortugal - Sistemas de Informação e Conteúdos, S.A
 Processo de homologação nº 602, de 10-03-2020, DGT
 Sistema de referência: PT-TM06/ETRS89 - European Terrestrial Reference System 1989.
 Datum Altimétrico: Cascais
 Exatidão posicional: Planimetria <= 1,5 m; Altimetria <= 1,7 m
 Exatidão temática: igual a 95% na completude e classificação
 Precisão posicional nominal da saída gráfica: <= 2,3 m

Limites administrativos: Carta Administrativa Oficial de Portugal versão 2022, PT-TM06/ETRS89.

sousel município

RTGEO
Planejamento e Ordenamento do Território

Data: 27/11/2024



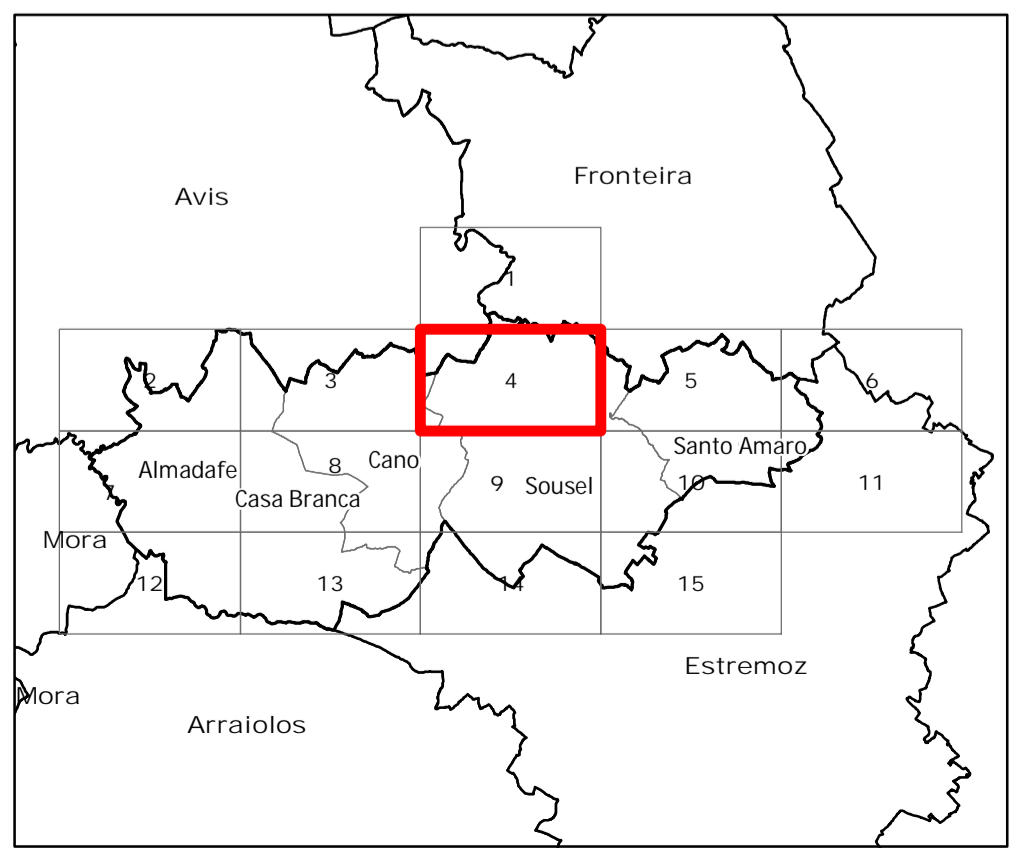
- Área de intervenção de IGT em vigor**
- Planos Territoriais de Âmbito Municipal
- Recursos hídricos**
- Domínio Hídrico**
- Cursos de água não navegáveis nem fluviáveis
 - Leito dos cursos de água não navegáveis nem fluviáveis
 - Margem dos cursos de água não navegáveis nem fluviáveis (10 m)
 - Troços dos cursos de água canalizados
- Perímetros de proteção das captações de água subterrânea para abastecimento público**
- Zona de proteção imediata
 - Zona de proteção intermédia
 - Zona de proteção alargada
 - H Captações

- Recursos geológicos**
- Explorações de massas minerais (pedreiras)
- Recursos agrícolas**
- Reserva Agrícola Nacional
 - Oliveiras
- Recursos ecológicos**
- Reserva Ecológica Nacional
- Património classificado e em vias de classificação**
- Imóveis Classificados**
- MIP - monumento de interesse público
 - IIP - imóvel de interesse público
 - IM - interesse municipal
- Imóveis em Vias de Classificação**
- Em vias de classificação (com Despacho de Abertura)

- Infraestruturas**
- Redes de abastecimento de água e saneamento (rede em alta)**
- Reservatório de abastecimento de água
 - Estação de tratamento de água residuais
 - Conduta adutora
 - Coletor de águas residuais
- Rede elétrica**
- Rede Nacional de Transporte**
- Linha de muito alta tensão
- Rede Nacional de Distribuição**
- Linha de alta tensão
 - Linha de média tensão

- Rede rodoviária e respetivas servidões não aedificandi**
- Rede Rodoviária sob jurisdição da IP, S.A.**
- Estrada Nacional sob jurisdição da IP (20m)
 - Estrada Nacional Desclassificada sob jurisdição da IP (20m)
- Rede rodoviária municipal**
- Estrada Municipal (6m)
 - Caminho Municipal (4,5m)
 - Estrada Municipal prevista
- Zonas de servidão não aedificandi da RRN e das Estradas Nacionais Desclassificadas sob jurisdição da IP**
- Rede ferroviária**
- Via-ferrea (para identificação das Zonas de Proteção consultar a legislação vigente)
- Rede geodésica**
- Marcos geodésicos e respetivas zonas de proteção

- Limites administrativos (2022)**
- Concelho
 - Freguesia
- Carta base**
- Toponímia
 - Altimetria
 - Caminhos
 - Edifícios



Revisão do PDM de Sousel

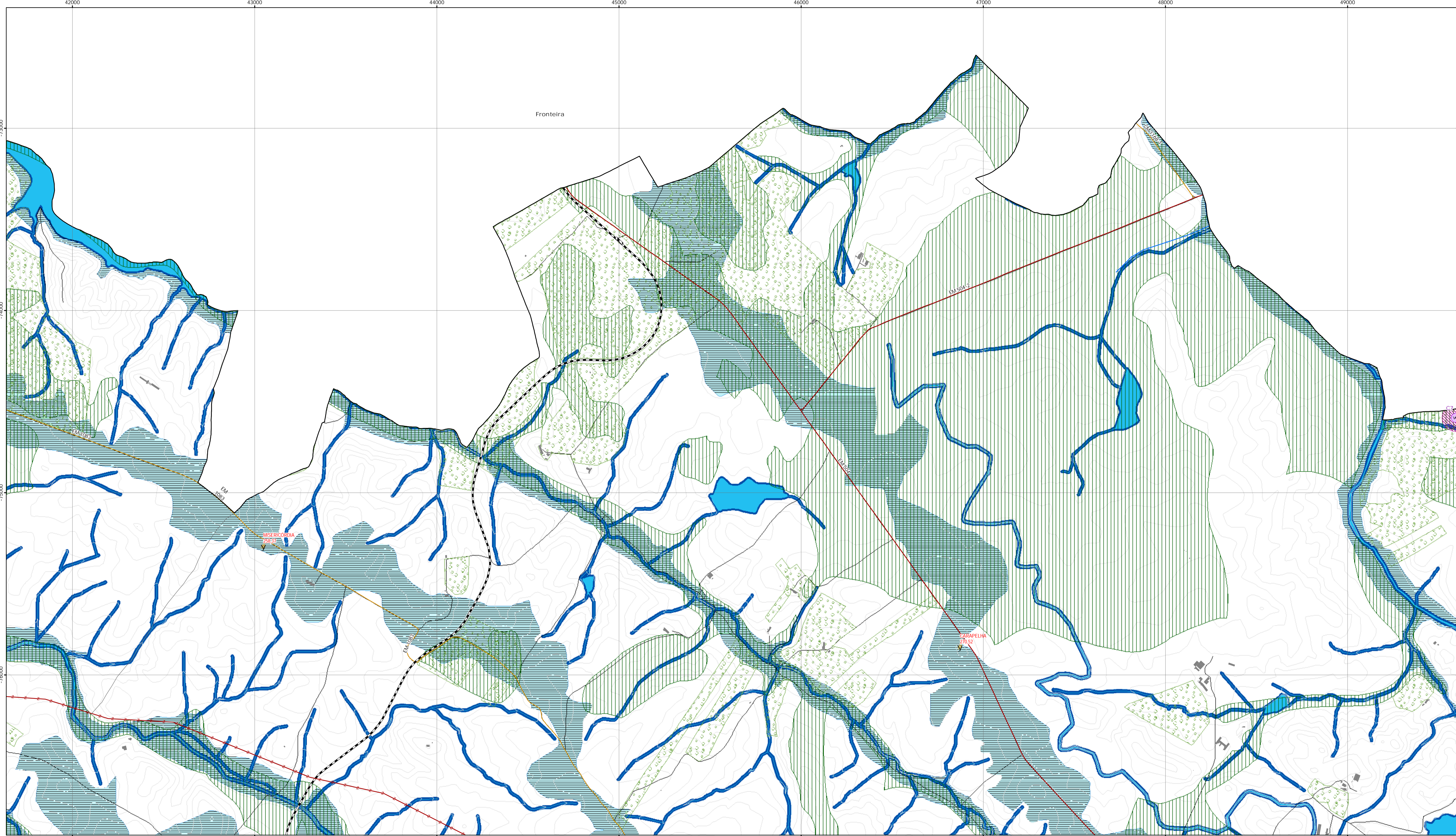
II.1. Planta de condicionantes geral

Folha 4

Escala 1:10 000 novembro 2024

Cartografia de Referência para elaboração da Carta Base: 1:10 000 (SCN10K)
 Entidade proprietária: Câmara Municipal de Sousel
 Entidade produtora: InfoPortugal - Sistemas de Informação e Conteúdos, S.A
 Processo de homologação nº 602, de 10-03-2020, DGT
 Sistema de referência: PT-TM06/ETRS89 - European Terrestrial Reference System 1989.
 Datum Altimétrico: Cascais
 Exatidão posicional: Planimetria <= 1,5 m; Altimetria <= 1,7 m
 Exatidão temática: igual a 95% na completude e classificação
 Precisão posicional nominal da saída gráfica: <= 2,3 m

Limites administrativos: Carta Administrativa Oficial de Portugal versão 2022, PT-TM06/ETRS89.



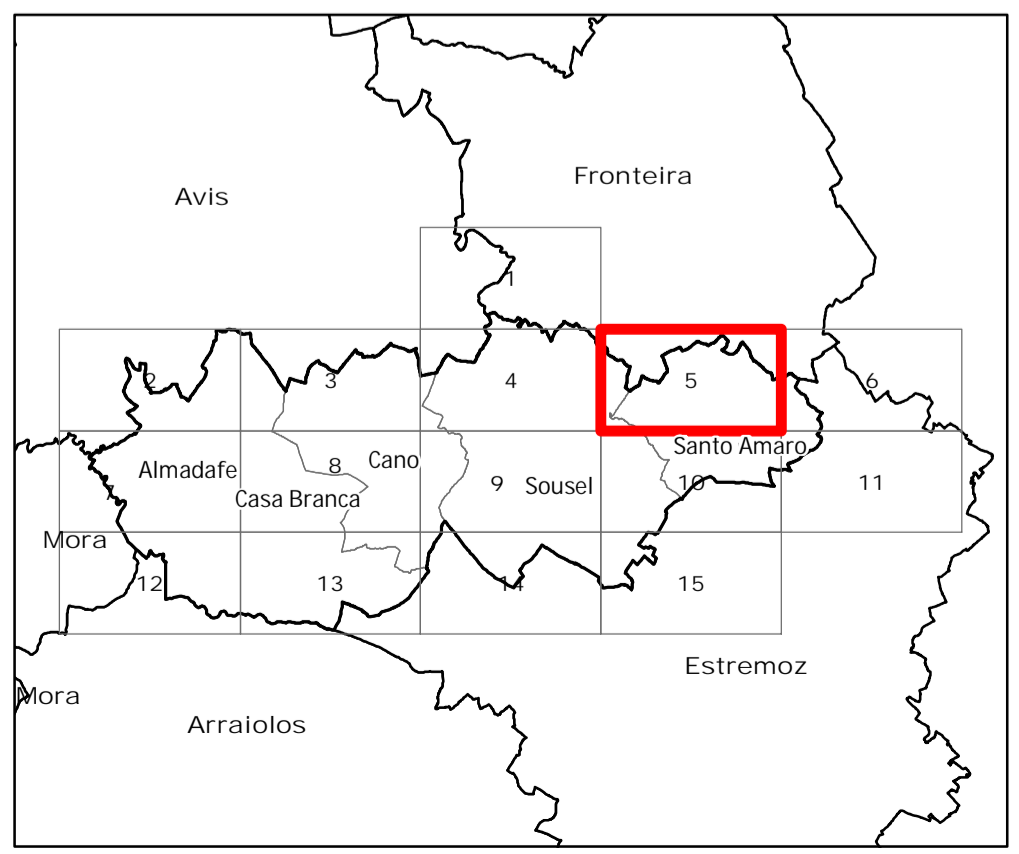
- Área de intervenção de IGT em vigor**
- Planos Territoriais de Âmbito Municipal
- Recursos hídricos**
- Domínio Hídrico**
- Cursos de água não navegáveis nem fluviáveis
 - Leito dos cursos de água não navegáveis nem fluviáveis
 - Margem dos cursos de água não navegáveis nem fluviáveis (10 m)
 - Troços dos cursos de água canalizados
- Perímetros de proteção das captações de água subterrânea para abastecimento público**
- Zona de proteção imediata
 - Zona de proteção intermédia
 - Zona de proteção alargada
 - Captações

- Recursos geológicos**
- Explorações de massas minerais (pedreiras)
- Recursos agrícolas**
- Reserva Agrícola Nacional
 - Oliveiras
- Recursos ecológicos**
- Reserva Ecológica Nacional
- Património classificado e em vias de classificação**
- Imóveis Classificados**
- MIP - monumento de interesse público
 - IIP - imóvel de interesse público
 - IM - interesse municipal
- Imóveis em Vias de Classificação**
- Em vias de classificação (com Despacho de Abertura)

- Infraestruturas**
- Redes de abastecimento de água e saneamento (rede em alta)**
- Reservatório de abastecimento de água
 - Estação de tratamento de água residuais
 - Conduta adutora
 - Coletor de águas residuais
- Rede elétrica**
- Rede Nacional de Transporte**
- Linha de muito alta tensão
- Rede Nacional de Distribuição**
- Linha de alta tensão
 - Linha de média tensão

- Rede rodoviária e respetivas servidões não aedificandi**
- Rede Rodoviária sob jurisdição da IP, S.A.**
- Estrada Nacional sob jurisdição da IP (20m)
 - Estrada Nacional Desclassificada sob jurisdição da IP (20m)
- Rede rodoviária municipal**
- Estrada Municipal (6m)
 - Caminho Municipal (4,5m)
 - Estrada Municipal prevista
- Zonas de servidão não aedificandi da RRN e das Estradas Nacionais Desclassificadas sob jurisdição da IP**
- Rede ferroviária**
- Via-ferrea (para identificação das Zonas de Proteção consultar a legislação vigente)
- Rede geodésica**
- Marcos geodésicos e respetivas zonas de proteção

- Limites administrativos (2022)**
- Concelho
 - Freguesia
- Carta base**
- Toponímia
 - Altimetria
 - Caminhos
 - Edifícios



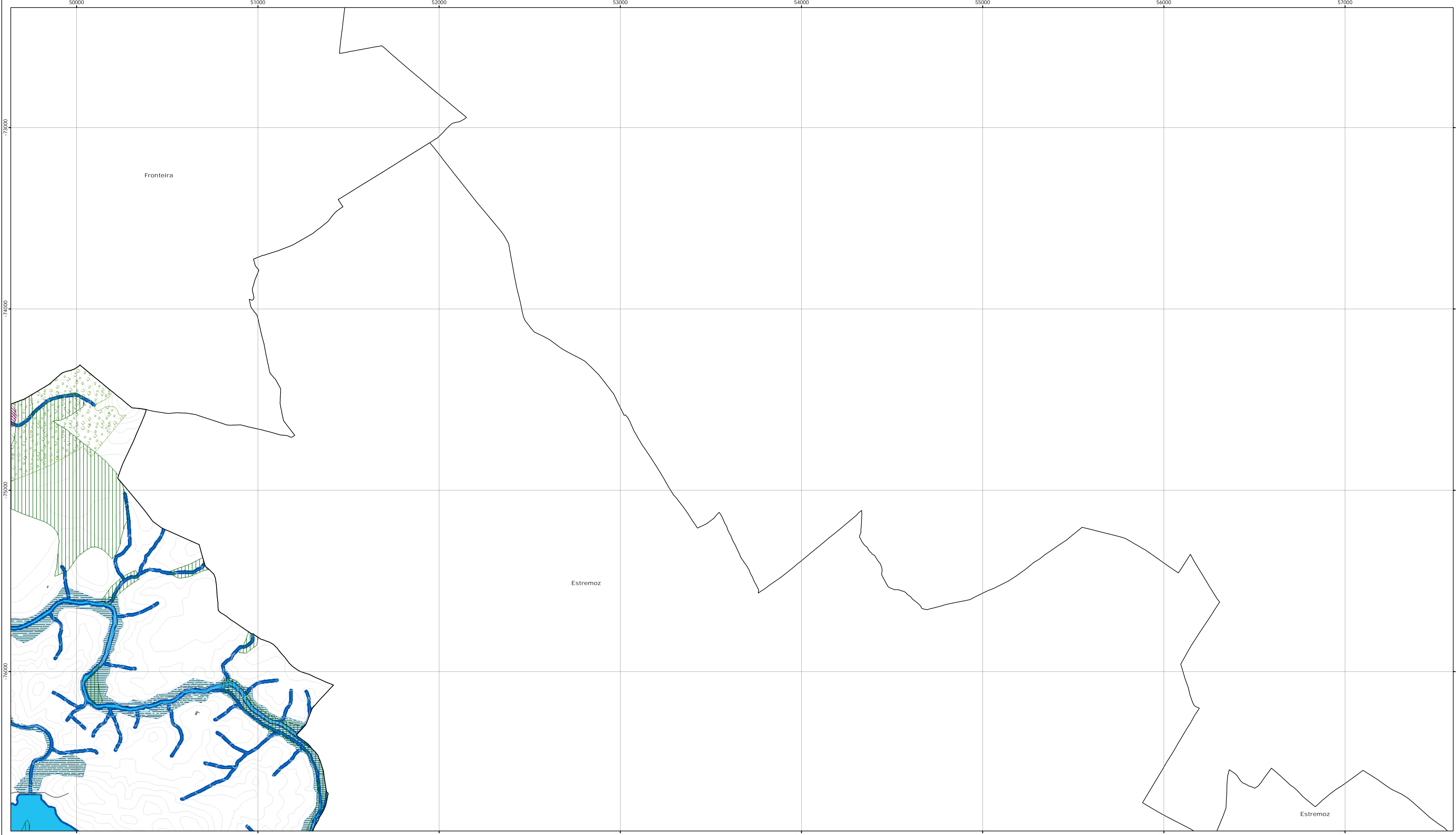
Revisão do PDM de Sousel
II.1. Planta de condicionantes geral

Folha 5

Escala 1:10 000 novembro 2024

Cartografia de Referência para elaboração da Carta Base: 1:10 000 (SCN10K)
 Entidade proprietária: Câmara Municipal de Sousel
 Entidade produtora: InfoPortugal - Sistemas de Informação e Conteúdos, S.A
 Processo de homologação nº 602, de 10-03-2020, DGT
 Sistema de referência: PT-TM06/ETRS89 - European Terrestrial Reference System 1989.
 Datum Altimétrico: Cascais
 Exatidão posicional: Planimetria <=1,5 m; Altimetria <=1,7 m
 Exatidão temática: igual a 95% na completude e classificação
 Precisão posicional nominal da saída gráfica: <=2,3 m

Limites administrativos: Carta Administrativa Oficial de Portugal versão 2022, PT-TM06/ETRS89.

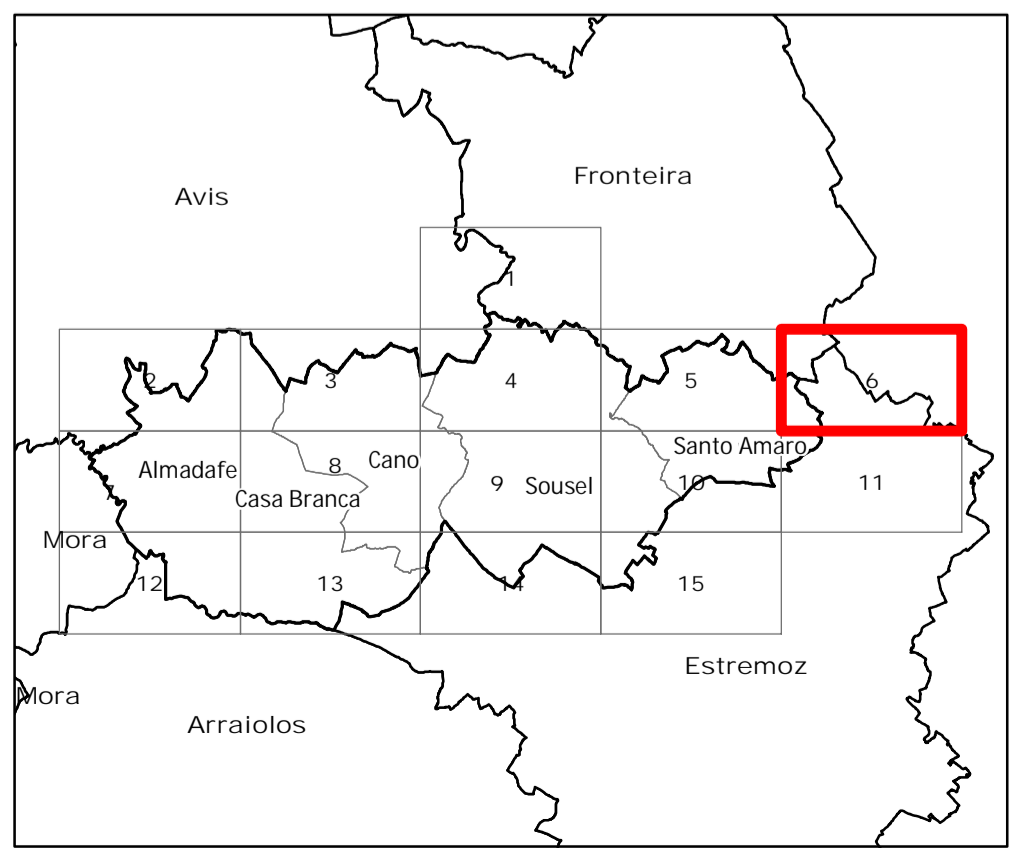


- Área de intervenção de IGT em vigor**
- Planos Territoriais de Âmbito Municipal
- Recursos hídricos**
- Domínio Hídrico**
- Cursos de água não navegáveis nem fluviáveis
 - Leito dos cursos de água não navegáveis nem fluviáveis
 - Margem dos cursos de água não navegáveis nem fluviáveis (10 m)
 - Troços dos cursos de água canalizados
- Perímetros de proteção das captações de água subterrânea para abastecimento público**
- Zona de proteção imediata
 - Zona de proteção intermédia
 - Zona de proteção alargada
 - Captações

- Recursos geológicos**
- Explorações de massas minerais (pedreiras)
- Recursos agrícolas**
- Reserva Agrícola Nacional
 - Oliveiras
- Recursos ecológicos**
- Reserva Ecológica Nacional
- Património classificado e em vias de classificação**
- Imóveis Classificados**
- MIP - monumento de interesse público
 - IIP - imóvel de interesse público
 - IM - interesse municipal
- Imóveis em Vias de Classificação**
- Em vias de classificação (com Despacho de Abertura)

- Património classificado e em vias de classificação**
- Património classificado e em vias de classificação
 - Zona Geral de Proteção
- Infraestruturas**
- Redes de abastecimento de água e saneamento (rede em alta)**
- Reservatório de abastecimento de água
 - Estação de tratamento de água residuais
 - Conduta adutora
 - Coletor de águas residuais
- Rede elétrica**
- Rede Nacional de Transporte**
- Linha de muito alta tensão
- Rede Nacional de Distribuição**
- Linha de alta tensão
 - Linha de média tensão

- Rede rodoviária e respetivas servidões não aedificandi**
- Rede Rodoviária sob jurisdição da IP, S.A.
 - Estrada Nacional sob jurisdição da IP (20m)
 - Estrada Nacional Desclassificada sob jurisdição da IP (20m)
 - Rede rodoviária municipal
 - Estrada Municipal (6m)
 - Caminho Municipal (4,5m)
 - Estrada Municipal prevista
 - Zonas de servidão não aedificandi da RRN e das Estradas Nacionais Desclassificadas sob jurisdição da IP
- Rede ferroviária**
- Via-férrea (para identificação das Zonas de Proteção consultar a legislação vigente)
- Rede geodésica**
- Marcos geodésicos e respetivas zonas de proteção
- Limites administrativos (2022)**
- Concelho
 - Freguesia
- Carta base**
- Toponímia
 - Altimetria
 - Caminhos
 - Edifícios



Revisão do PDM de Sousel

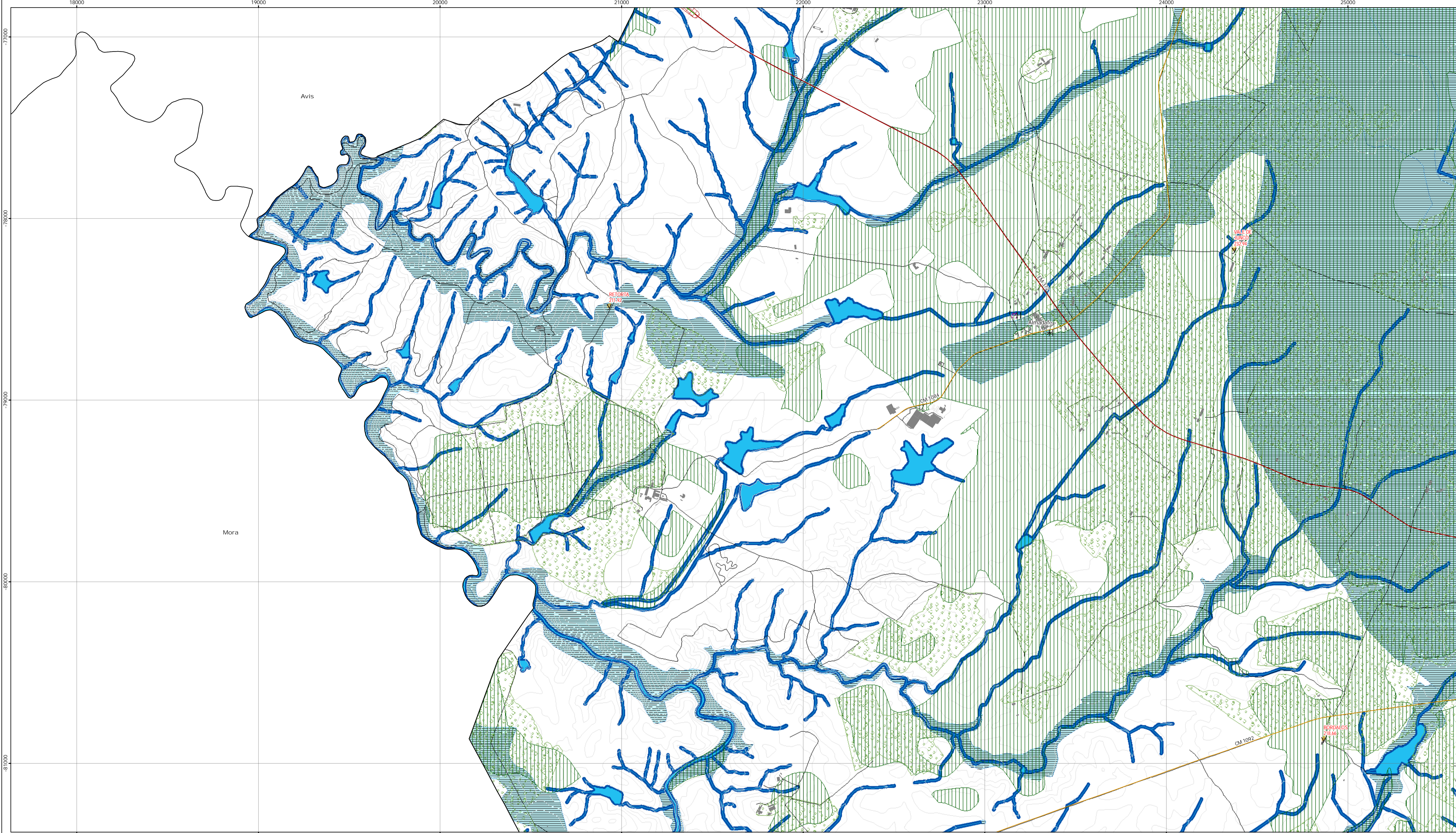
II.1. Planta de condicionantes geral

Folha 6

Escala 1:10 000 novembro 2024

Cartografia de Referência para elaboração da Carta Base: 1:10 000 (SCN10K)
 Entidade proprietária: Câmara Municipal de Sousel
 Entidade produtora: InfoPortugal - Sistemas de Informação e Conteúdos, S.A
 Processo de homologação nº 602, de 10-03-2020, DGT
 Sistema de referência: PT-TM06/ETRS89 - European Terrestrial Reference System 1989.
 Datum Altimétrico: Cascais
 Exatidão posicional: Planimetria <=1,5 m; Altimetria <=1,7 m
 Exatidão temática: igual a 95% na completude e classificação
 Precisão posicional nominal da saída gráfica: <=2,3 m

Limites administrativos: Carta Administrativa Oficial de Portugal versão 2022, PT-TM06/ETRS89.



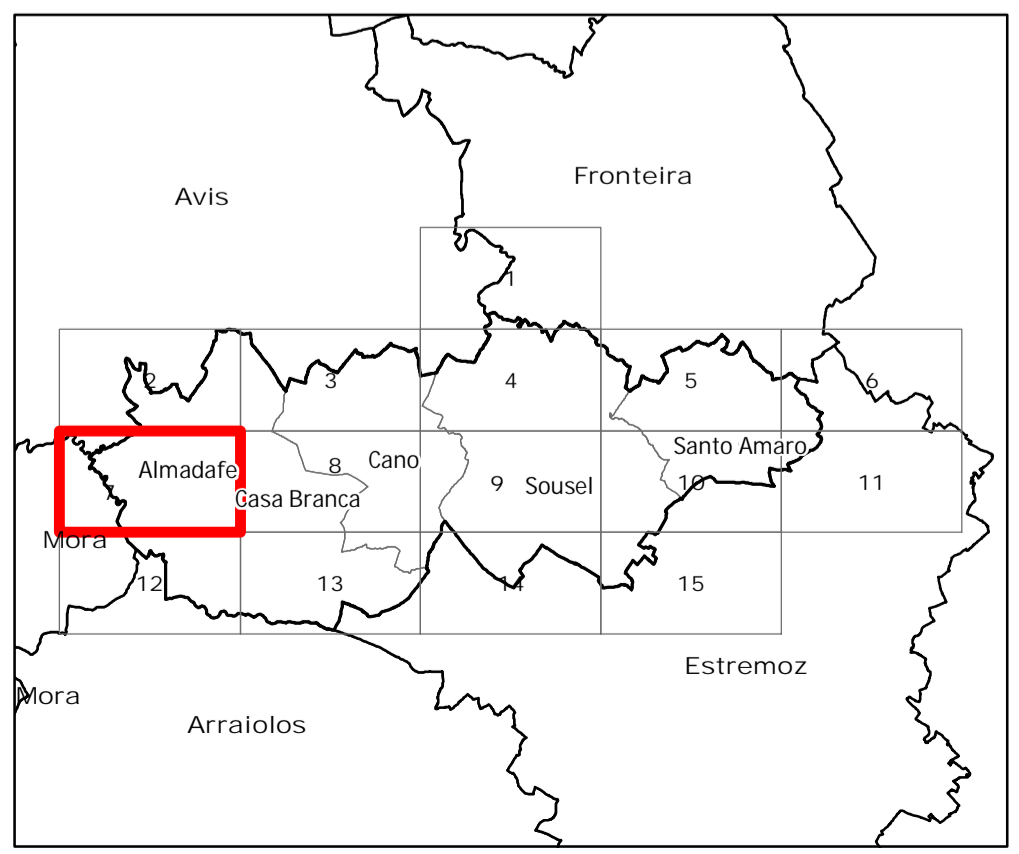
- Área de intervenção de IGT em vigor**
- Planos Territoriais de Âmbito Municipal
- Recursos hídricos**
- Domínio Hídrico**
- Cursos de água não navegáveis nem fluviáveis
 - Leito dos cursos de água não navegáveis nem fluviáveis
 - Margem dos cursos de água não navegáveis nem fluviáveis (10 m)
 - Troços dos cursos de água canalizados
- Perímetros de proteção das captações de água subterrânea para abastecimento público**
- Zona de proteção imediata
 - Zona de proteção intermédia
 - Zona de proteção alargada
 - Captações

- Recursos geológicos**
- Explorações de massas minerais (pedreiras)
- Recursos agrícolas**
- Reserva Agrícola Nacional
 - Oliveiras
- Recursos ecológicos**
- Reserva Ecológica Nacional
- Património classificado e em vias de classificação**
- Imóveis Classificados**
- MIP - monumento de interesse público
 - IIP - imóvel de interesse público
 - IM - interesse municipal
- Imóveis em Vias de Classificação**
- Em vias de classificação (com Despacho de Abertura)

- Património classificado e em vias de classificação**
- Património classificado e em vias de classificação
 - Zona Geral de Proteção
- Infraestruturas**
- Redes de abastecimento de água e saneamento (rede em alta)**
- Reservatório de abastecimento de água
 - Estação de tratamento de água residuais
 - Conduta adutora
 - Coletor de águas residuais
- Rede elétrica**
- Rede Nacional de Transporte**
- Linha de muito alta tensão
- Rede Nacional de Distribuição**
- Linha de alta tensão
 - Linha de média tensão

- Rede rodoviária e respetivos servidões não aedificandi**
- Rede Rodoviária sob jurisdição da IP, S.A.**
- Estrada Nacional sob jurisdição da IP (20m)
 - Estrada Nacional Desclassificada sob jurisdição da IP (20m)
- Rede rodoviária municipal**
- Estrada Municipal (6m)
 - Caminho Municipal (4,5m)
 - Estrada Municipal prevista
 - Zonas de servidão não aedificandi da RRN e das Estradas Nacionais Desclassificadas sob jurisdição da IP
- Rede ferroviária**
- Via-ferrea (para identificação das Zonas de Proteção consultar a legislação vigente)
- Rede geodésica**
- Marcos geodésicos e respetivas zonas de proteção

- Limites administrativos (2022)**
- Concelho
 - Freguesia
- Carta base**
- Toponímia
 - Altimetria
 - Caminhos
 - Edifícios



Revisão do PDM de Sousel

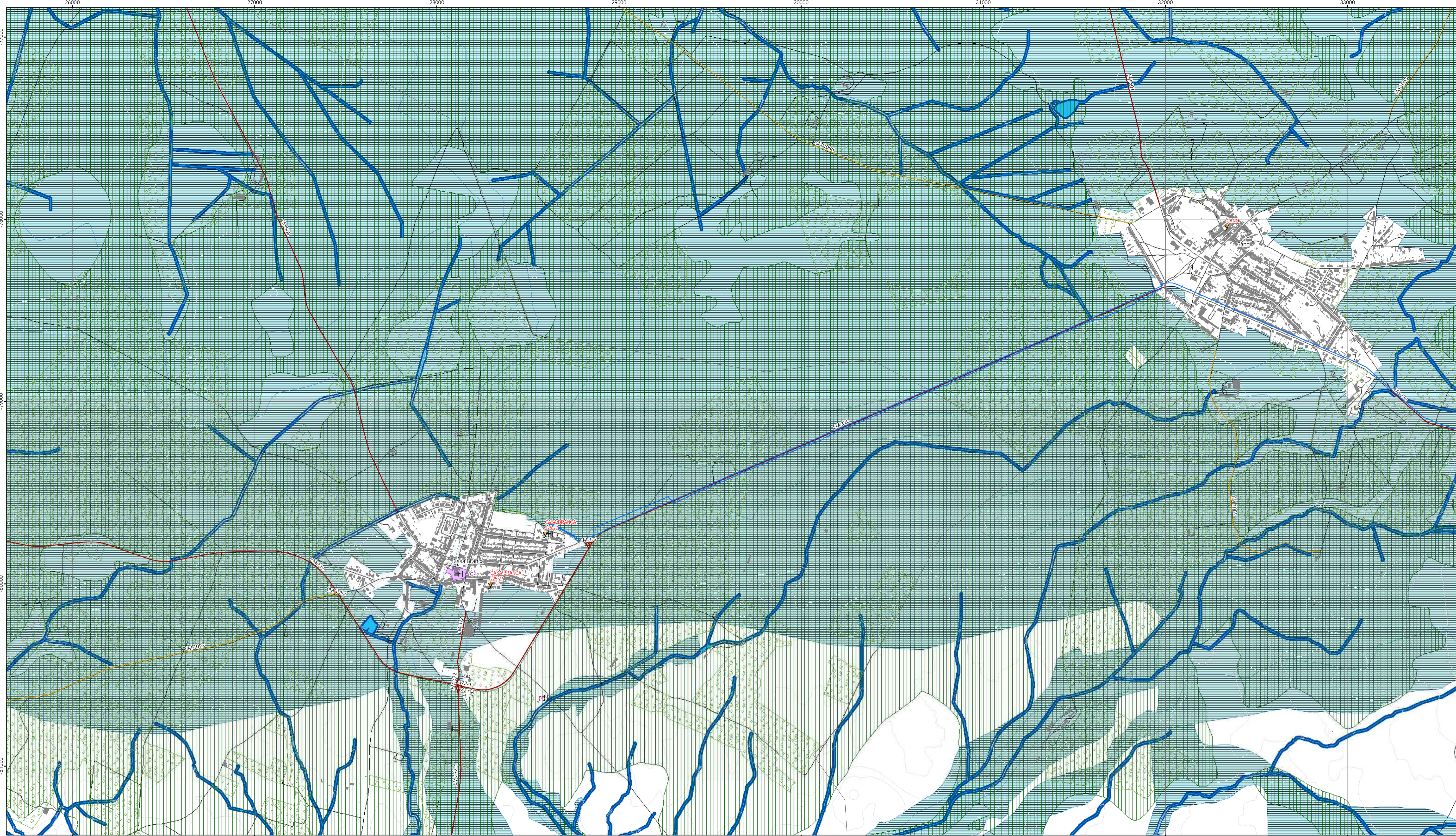
II.1. Planta de condicionantes geral

Folha 7

Escala 1:10 000 novembro 2024

Cartografia de Referência para elaboração da Carta Base: 1:10 000 (SCN10K)
 Entidade proprietária: Câmara Municipal de Sousel
 Entidade produtora: InfoPortugal - Sistemas de Informação e Conteúdos, S.A
 Processo de homologação nº 602, de 10-03-2020, DGT
 Sistema de referência: PT-TM06/ETRS89 - European Terrestrial Reference System 1989.
 Datum Altimétrico: Cascais
 Exatidão posicional: Planimetria <= 1,5 m; Altimetria <= 1,7 m
 Exatidão temática: igual a 95% na completude e classificação
 Precisão posicional nominal da saída gráfica: <= 2,3 m

Limites administrativos: Carta Administrativa Oficial de Portugal versão 2022, PT-TM06/ETRS89.

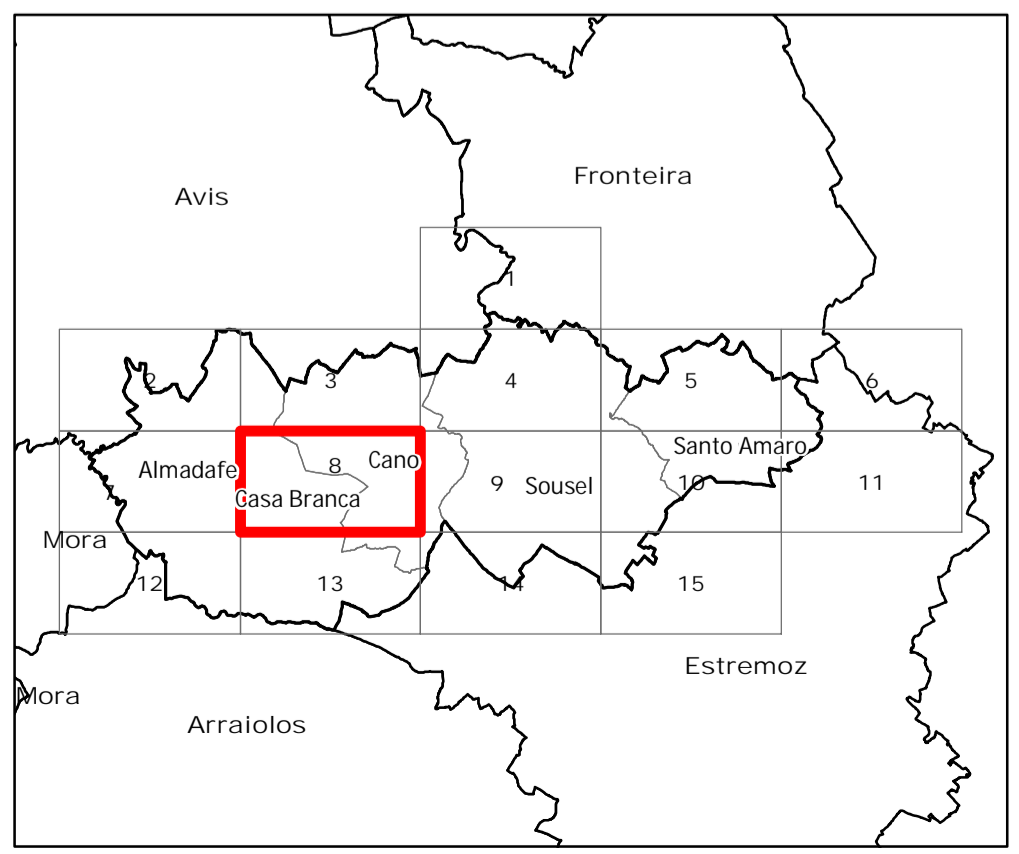


- Área de intervenção de IGT em vigor**
- Planos Territoriais de Âmbito Municipal
- Recursos hídricos**
- Domínio Hídrico**
- Cursos de água não navegáveis nem fluviáveis
 - Leito dos cursos de água não navegáveis nem fluviáveis
 - Margem dos cursos de água não navegáveis nem fluviáveis (10 m)
 - Troços dos cursos de água canalizados
- Perímetros de proteção das captações de água subterrânea para abastecimento público**
- Zona de proteção imediata
 - Zona de proteção intermédia
 - Zona de proteção alargada
 - Captações

- Recursos geológicos**
- Explorações de massas minerais (pedreiras)
- Recursos agrícolas**
- Reserva Agrícola Nacional
 - Oliveiras
- Recursos ecológicos**
- Reserva Ecológica Nacional
- Património classificado e em vias de classificação**
- Imóveis Classificados**
- MIP - monumento de interesse público
 - IIP - imóvel de interesse público
 - IM - interesse municipal
- Imóveis em Vias de Classificação**
- Em vias de classificação (com Despacho de Abertura)

- Património classificado e em vias de classificação**
- Património classificado e em vias de classificação
 - Zona Geral de Proteção
- Infraestruturas**
- Redes de abastecimento de água e saneamento (rede em alta)**
- Reservatório de abastecimento de água
 - Estação de tratamento de águas residuais
 - Conduta adutora
 - Coletor de águas residuais
- Rede elétrica**
- Rede Nacional de Transporte
 - Rede Nacional de Distribuição
 - Rede geodésica
 - Linhas de alta tensão
 - Linhas de média tensão

- Rede rodoviária e respetivas servidões não aedificandi**
- Rede Rodoviária sob jurisdição da IP, S.A.
 - Estrada Nacional sob jurisdição da IP (20m)
 - Estrada Nacional Desclassificada sob jurisdição da IP (20m)
 - Rede rodoviária municipal
 - Estrada Municipal (6m)
 - Caminho Municipal (4,5m)
 - Estrada Municipal prevista
 - Zonas de servidão não aedificandi da RRN e das Estradas Nacionais Desclassificadas sob jurisdição da IP
 - Rede ferroviária
 - Via-férrea (para identificação das Zonas de Proteção consultar a legislação vigente)
 - Rede geodésica
 - Marcos geodésicos e respetivas zonas de proteção
- Limites administrativos (2022)**
- Concelho
 - Freguesia
- Carta base**
- Toponímia
 - Altimetria
 - Caminhos
 - Edifícios



Revisão do PDM de Sousel

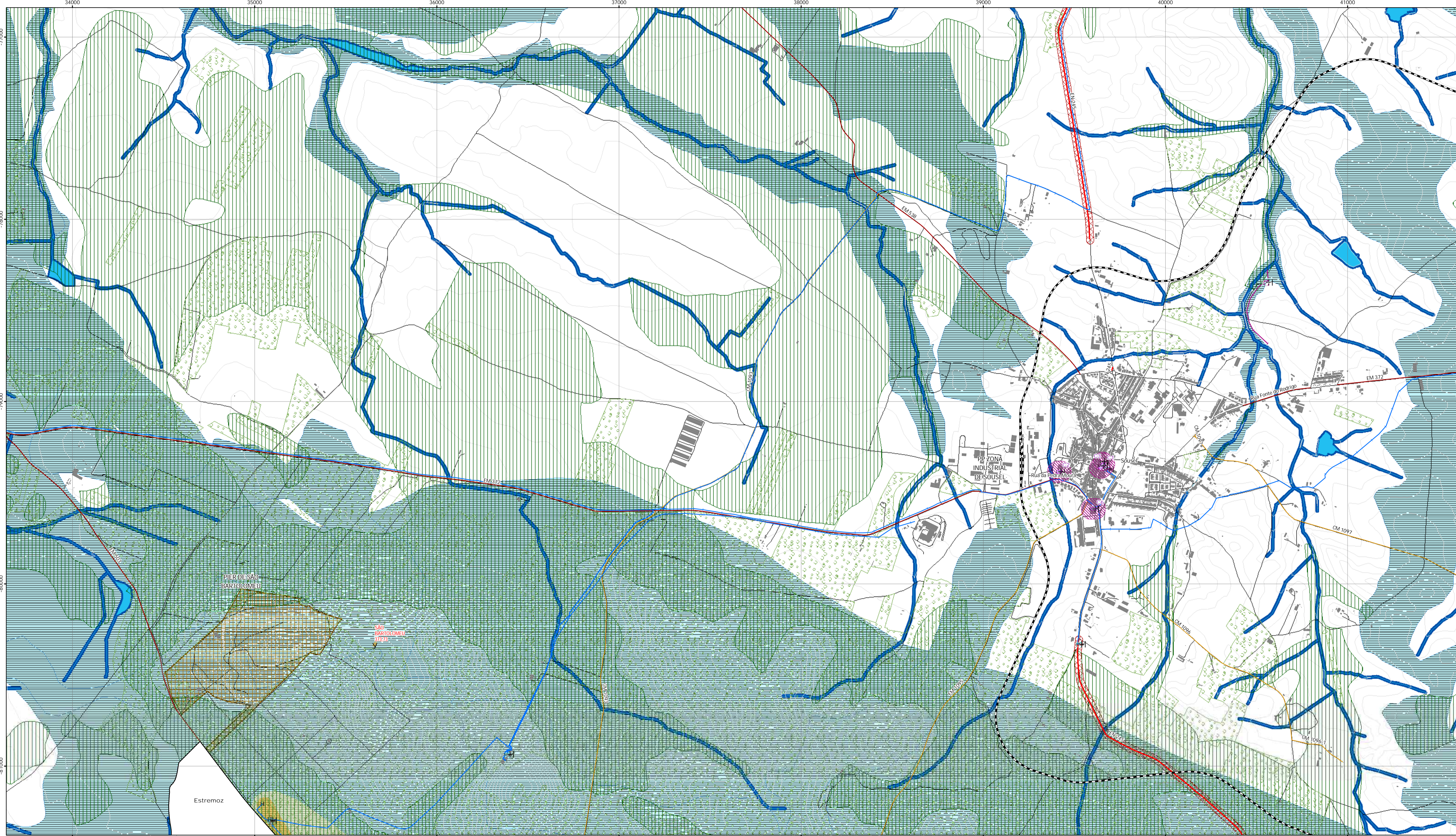
II.1. Planta de condicionantes geral

Folha 8

Escala 1:10 000 novembro 2024

Cartografia de Referência para elaboração da Carta Base: 1:10 000 (SCN10K)
 Entidade produtora: InfoPortugal - Sistemas de Informação e Conteúdos, S.A
 Processo de homologação nº 602, de 10/03/2020, DGT
 Sistema de referência: PT-TM06/ETRS89 - European Terrestrial Reference System 1989.
 Datum Altimétrico: Cascais
 Exatidão posicional: Planimetria <= 1,5 m; Altimetria <= 1,7 m
 Exatidão temática: igual a 95% na completude e classificação
 Precisão posicional nominal da saída gráfica: <= 2,3 m

Limites administrativos: Carta Administrativa Oficial de Portugal versão 2022, PT-TM06/ETRS89.

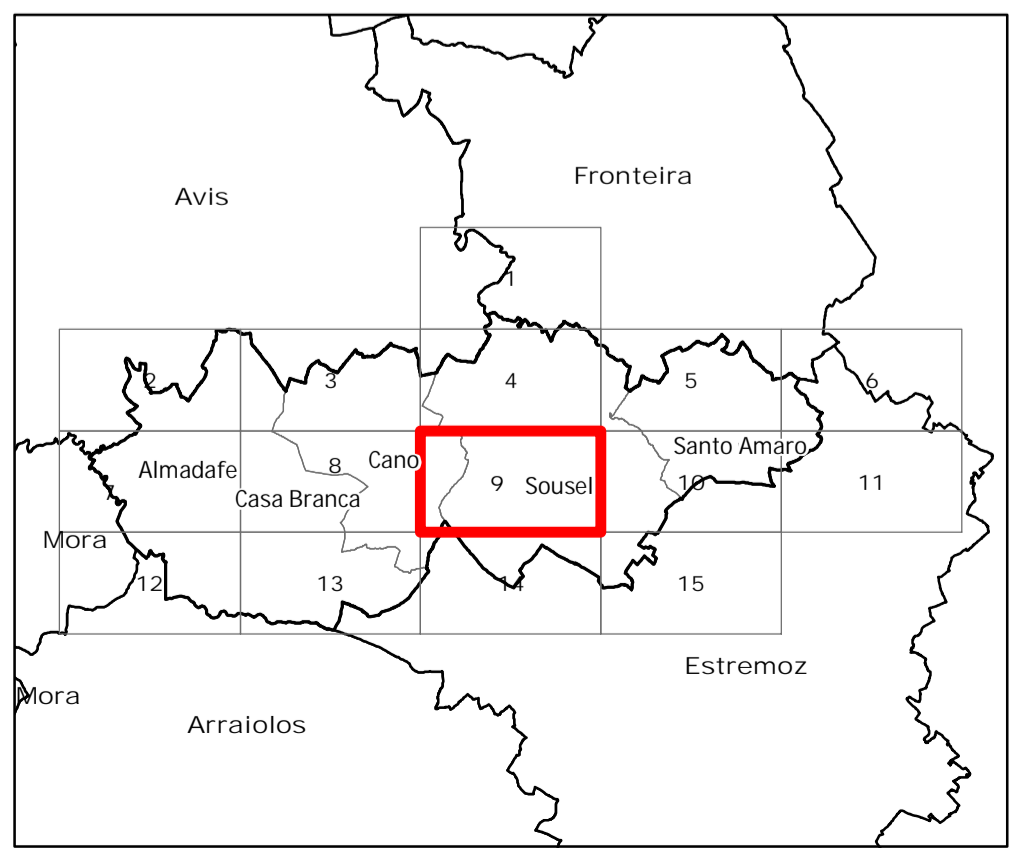


- Área de intervenção de IGT em vigor**
- Planos Territoriais de Âmbito Municipal
- Recursos hídricos**
- Domínio Hídrico**
- Cursos de água não navegáveis nem fluatáveis
 - Leito dos cursos de água não navegáveis nem fluatáveis
 - Margem dos cursos de água não navegáveis nem fluatáveis (10 m)
 - Troços dos cursos de água canalizados
- Perímetros de proteção das captações de água subterrânea para abastecimento público**
- Zona de proteção imediata
 - Zona de proteção intermédia
 - Zona de proteção alargada
 - Captações

- Recursos geológicos**
- Explorações de massas minerais (pedreiras)
- Recursos agrícolas**
- Reserva Agrícola Nacional
 - Oliveiras
- Recursos ecológicos**
- Reserva Ecológica Nacional
- Património classificado e em vias de classificação**
- Imóveis Classificados**
- MIP - monumento de interesse público
 - IIP - imóvel de interesse público
 - IM - interesse municipal
- Imóveis em Vias de Classificação**
- Em vias de classificação (com Despacho de Abertura)

- Infraestruturas**
- Redes de abastecimento de água e saneamento (rede em alta)**
- Reservatório de abastecimento de água
 - Estação de tratamento de água residuais
 - Conduta adutora
 - Coletor de águas residuais
- Rede elétrica**
- Rede Nacional de Transporte**
- Linha de muito alta tensão
- Rede Nacional de Distribuição**
- Linha de alta tensão
 - Linha de média tensão

- Rede rodoviária e respetivas servidões não aedificandi**
- Rede Rodoviária sob jurisdição da IP, S.A.**
- Estrada Nacional sob jurisdição da IP (20m)
 - Estrada Nacional Desclassificada sob jurisdição da IP (20m)
- Rede rodoviária municipal**
- Estrada Municipal (6m)
 - Caminho Municipal (4,5m)
 - Estrada Municipal prevista
 - Zonas de servidão não aedificandi da RRN e das Estradas Nacionais Desclassificadas sob jurisdição da IP
- Rede ferroviária**
- Via-ferrea (para identificação das Zonas de Proteção consultar a legislação vigente)
- Rede geodésica**
- Marcos geodésicos e respetivas zonas de proteção
- Limites administrativos (2022)**
- Concelho
 - Freguesia
- Carta base**
- Toponímia
 - Altimetria
 - Caminhos
 - Edifícios



Revisão do PDM de Sousel

II.1. Planta de condicionantes geral

Folha 9

Escala 1:10 000 novembro 2024

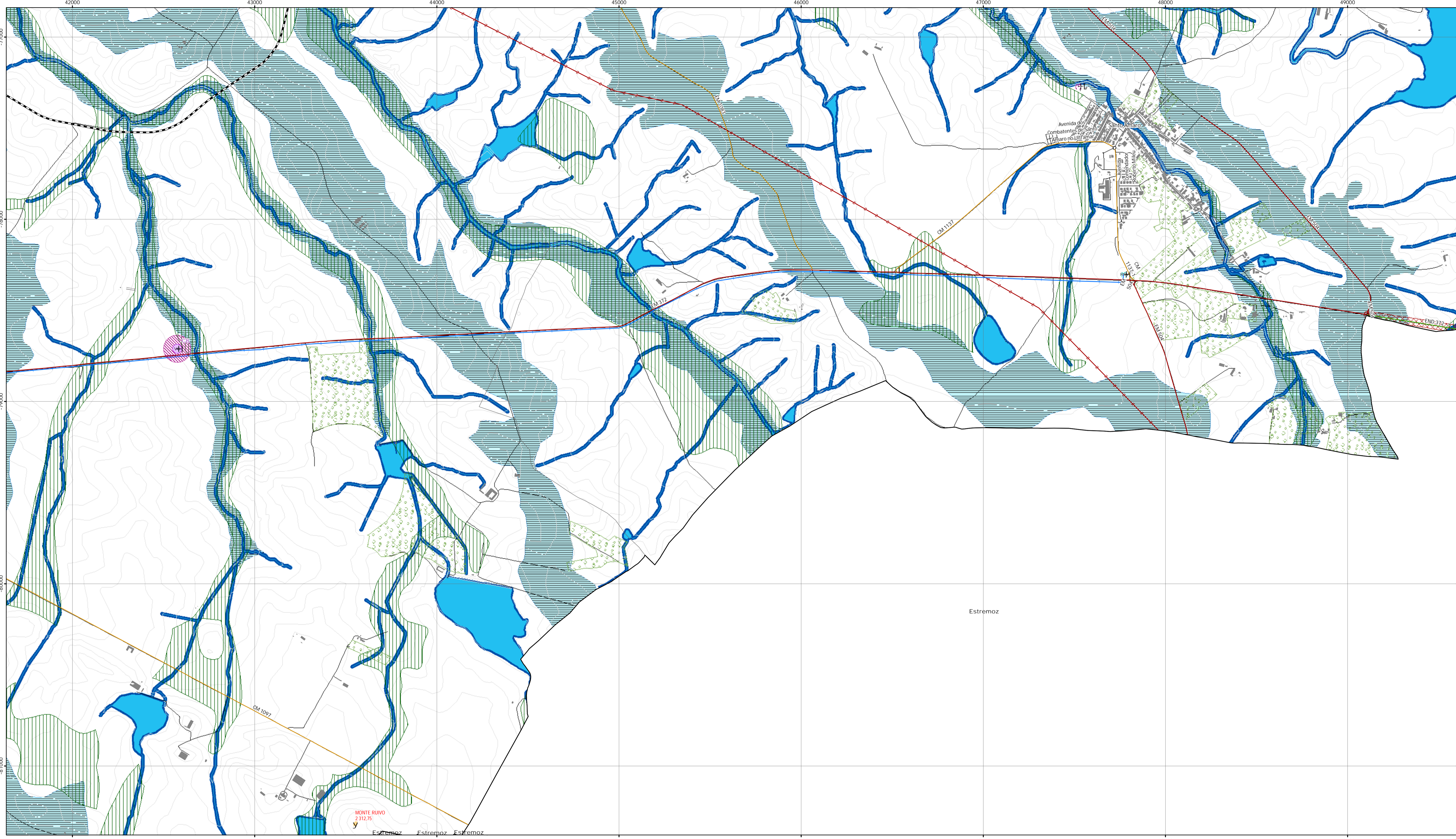
Cartografia de Referência para elaboração da Carta Base: 1:10 000 (SCN10K)
 Entidade proprietária: Câmara Municipal de Sousel
 Entidade produtora: InfoPortugal - Sistemas de Informação e Conteúdos, S.A
 Processo de homologação nº 602, de 10-03-2020, DGT
 Sistema de referência: PT-TM06/ETRS89 - European Terrestrial Reference System 1989.
 Datum Altimétrico: Cascais
 Exatidão posicional: Planimetria <= 1,5 m; Altimetria <= 1,7 m
 Exatidão temática: igual a 95% na completude e classificação
 Precisão posicional nominal da saída gráfica: <= 2,3 m

Limites administrativos: Carta Administrativa Oficial de Portugal versão 2022, PT-TM06/ETRS89.

sousel município

RTGEO Planeamento e Ordenamento do Território

Data: 27/11/2024

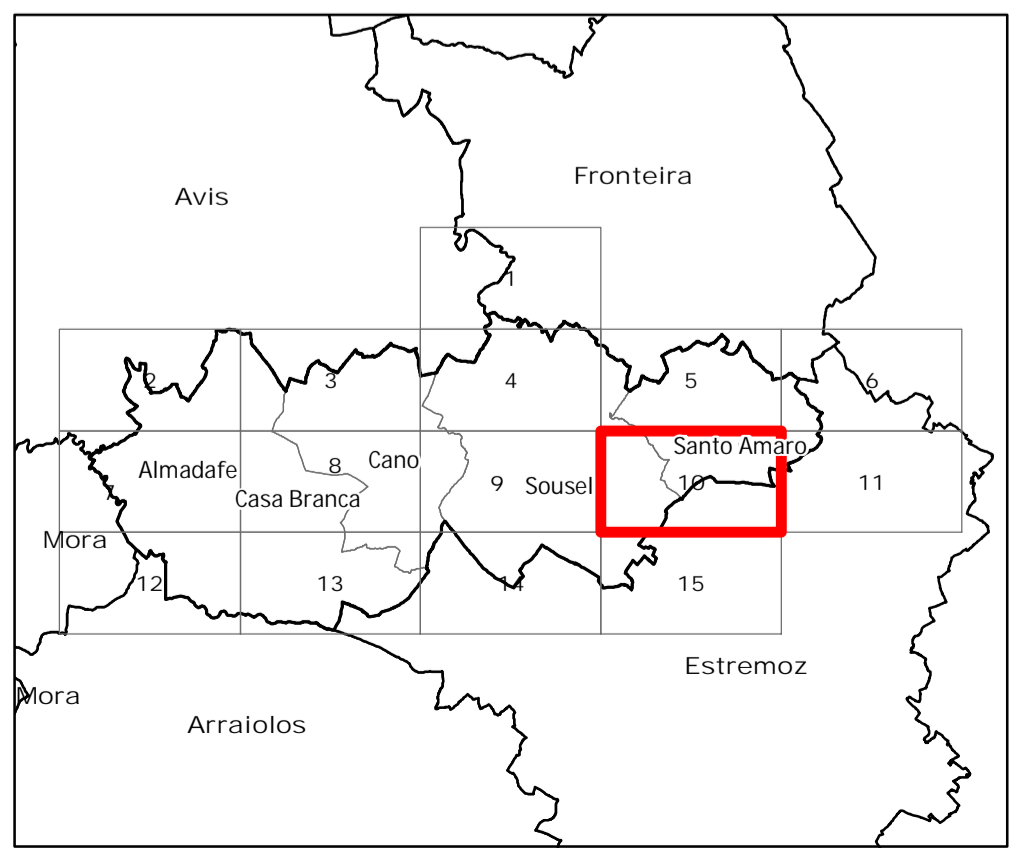


- Área de intervenção de IGT em vigor**
- Planos Territoriais de Âmbito Municipal
- Recursos hídricos**
- Domínio Hídrico**
- Cursos de água não navegáveis nem fluviáveis
 - Leito dos cursos de água não navegáveis nem fluviáveis
 - Margem dos cursos de água não navegáveis nem fluviáveis (10 m)
 - Troços dos cursos de água canalizados
- Perímetros de proteção das captações de água subterrânea para abastecimento público**
- Zona de proteção imediata
 - Zona de proteção intermédia
 - Zona de proteção alargada
 - H Captações

- Recursos geológicos**
- Explorações de massas minerais (pedreiras)
- Recursos agrícolas**
- Reserva Agrícola Nacional
 - Oliveiras
- Recursos ecológicos**
- Reserva Ecológica Nacional
- Património classificado e em vias de classificação**
- Imóveis Classificados**
- MIP - monumento de interesse público
 - IIP - imóvel de interesse público
 - IM - interesse municipal
- Imóveis em Vias de Classificação**
- Em vias de classificação (com Despacho de Abertura)

- Património classificado e em vias de classificação**
- Património classificado e em vias de classificação
 - Zona Geral de Proteção
- Infraestruturas**
- Redes de abastecimento de água e saneamento (rede em alta)**
- Reservatório de abastecimento de água
 - Estação de tratamento de água residuais
 - Conduta adutora
 - Coletor de águas residuais
- Rede elétrica**
- Rede Nacional de Transporte**
- Linha de muito alta tensão
- Rede Nacional de Distribuição**
- Linha de alta tensão
 - Linha de média tensão

- Rede rodoviária e respetivas servidões não aedificandi**
- Rede Rodoviária sob jurisdição da IP, S.A.
 - Estrada Nacional sob jurisdição da IP (20m)
 - Estrada Nacional Desclassificada sob jurisdição da IP (20m)
- Rede rodoviária municipal**
- Estrada Municipal (6m)
 - Caminho Municipal (4,5m)
 - Estrada Municipal prevista
 - Zonas de servidão não aedificandi da RRN e das Estradas Nacionais Desclassificadas sob jurisdição da IP
- Rede ferroviária**
- Via-ferrea (para identificação das Zonas de Proteção consultar a legislação vigente)
- Rede geodésica**
- Marcos geodésicos e respetivas zonas de proteção
- Limites administrativos (2022)**
- Concelho
 - Freguesia
- Carta base**
- Toponímia
 - Altimetria
 - Caminhos
 - Edifícios



Revisão do PDM de Sousel

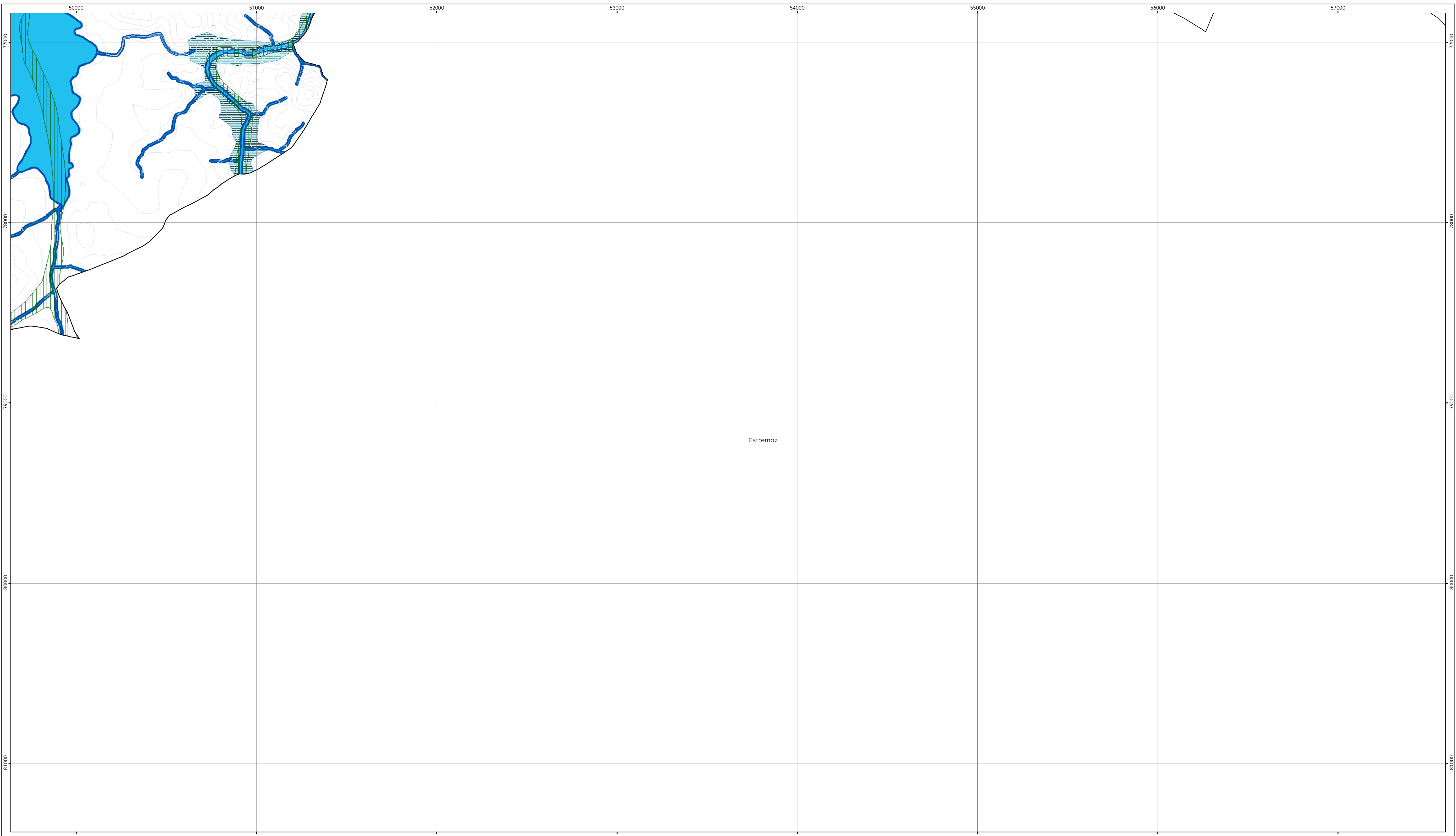
II.1. Planta de condicionantes geral

Folha 10

Escala 1:10 000 novembro 2024

Cartografia de Referência para elaboração da Carta Base: 1:10 000 (SCN10K)
 Entidade proprietária: Câmara Municipal de Sousel
 Entidade produtora: InfoPortugal - Sistemas de Informação e Conteúdos, S.A
 Processo de homologação nº 602, de 10-03-2020, DGT
 Sistema de referência: PT-TM06/ETRS89 - European Terrestrial Reference System 1989.
 Datum Altimétrico: Cascais
 Exatidão posicional: Planimetria <= 1,5 m; Altimetria <= 1,7 m
 Exatidão temática: igual a 95% na completude e classificação
 Precisão posicional nominal da saída gráfica: <= 2,3 m

Limites administrativos: Carta Administrativa Oficial de Portugal versão 2022, PT-TM06/ETRS89.

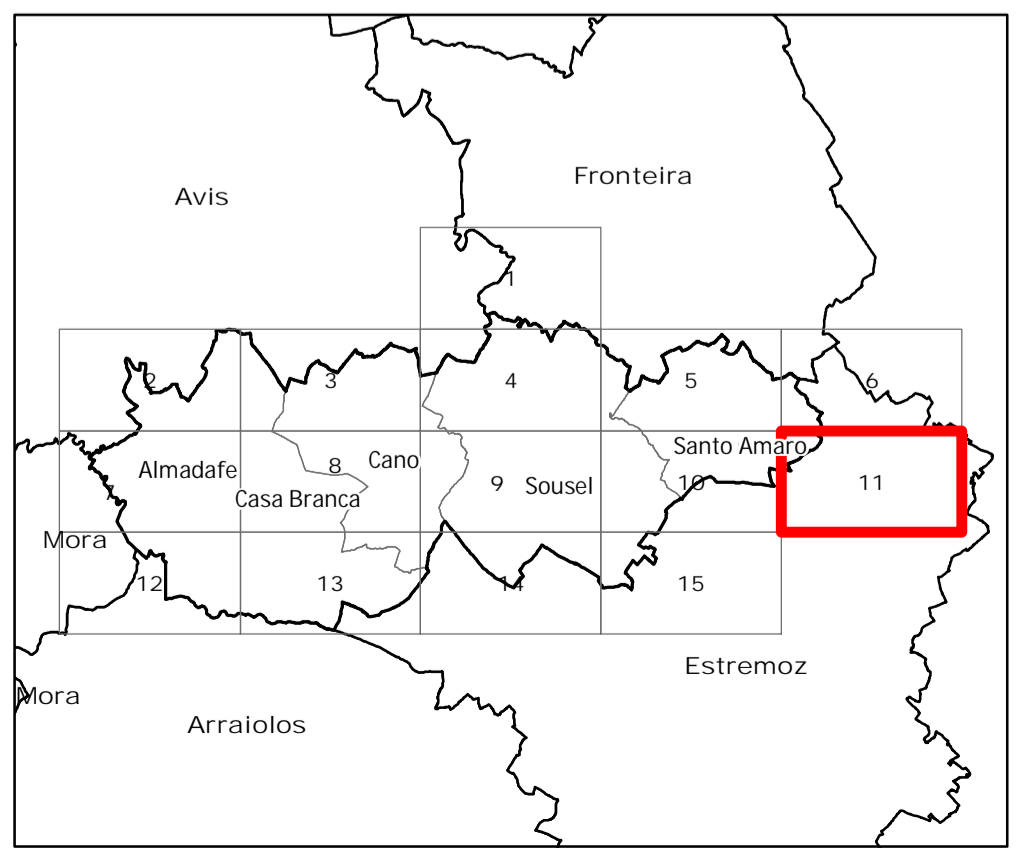


- Área de intervenção de IGT em vigor**
- Planos Territoriais de Âmbito Municipal
- Recursos hídricos**
- Domínio Hídrico**
- Cursos de água não navegáveis nem flutuáveis
 - Leito dos cursos de água não navegáveis nem flutuáveis
 - Margem dos cursos de água não navegáveis nem flutuáveis (10 m)
 - Troços dos cursos de água canalizados
- Perímetros de proteção das captações de água subterrânea para abastecimento público**
- Zona de proteção imediata
 - Zona de proteção intermédia
 - Zona de proteção alargada
 - H Captações

- Recursos geológicos**
- Explorações de massas minerais (pedreiras)
- Recursos agrícolas**
- Reserva Agrícola Nacional
 - Oliveiras
- Recursos ecológicos**
- Reserva Ecológica Nacional
- Património classificado e em vias de classificação**
- Imóveis Classificados**
- MIP - monumento de interesse público
 - IIP - imóvel de interesse público
 - IM - interesse municipal
- Imóveis em Vias de Classificação**
- Em vias de classificação (com Despacho de Abertura)

- Património classificado e em vias de classificação**
- Património classificado e em vias de classificação
 - Zona Geral de Proteção
- Infraestruturas**
- Redes de abastecimento de água e saneamento (rede em alta)**
- Reservatório de abastecimento de água
 - Estação de tratamento de água residuais
 - Conduta adutora
 - Coletor de águas residuais
- Rede elétrica**
- Rede Nacional de Transporte**
- Linha de muito alta tensão
- Rede Nacional de Distribuição**
- Imóveis em Vias de Classificação**
- Linha de alta tensão
 - Linha de média tensão

- Rede rodoviária e respetivas servidões não aedificandi**
- Rede Rodoviária sob jurisdição da IP,S.A.**
- Estrada Nacional sob jurisdição da IP (20m)
 - Estrada Nacional Desclassificada sob jurisdição da IP (20m)
- Rede rodoviária municipal**
- Estrada Municipal (6m)
 - Caminho Municipal (4,5m)
 - Estrada Municipal prevista
- Zonas de servidão não aedificandi da RRN e das Estradas Nacionais Desclassificadas sob jurisdição da IP**
- Rede ferroviária**
- Via-férrea (para identificação das Zonas de Proteção consultar a legislação vigente)
- Rede geodésica**
- Marcos geodésicos e respetivas zonas de proteção
- Limites administrativos (2022)**
- Concelho
 - Freguesia
- Carta base**
- Toponímia
 - Altimetria
 - Caminhos
 - Edifícios



Revisão do PDM de Sousel

II.1. Planta de condicionantes geral

Folha 11

Escala 1:10 000 novembro 2024

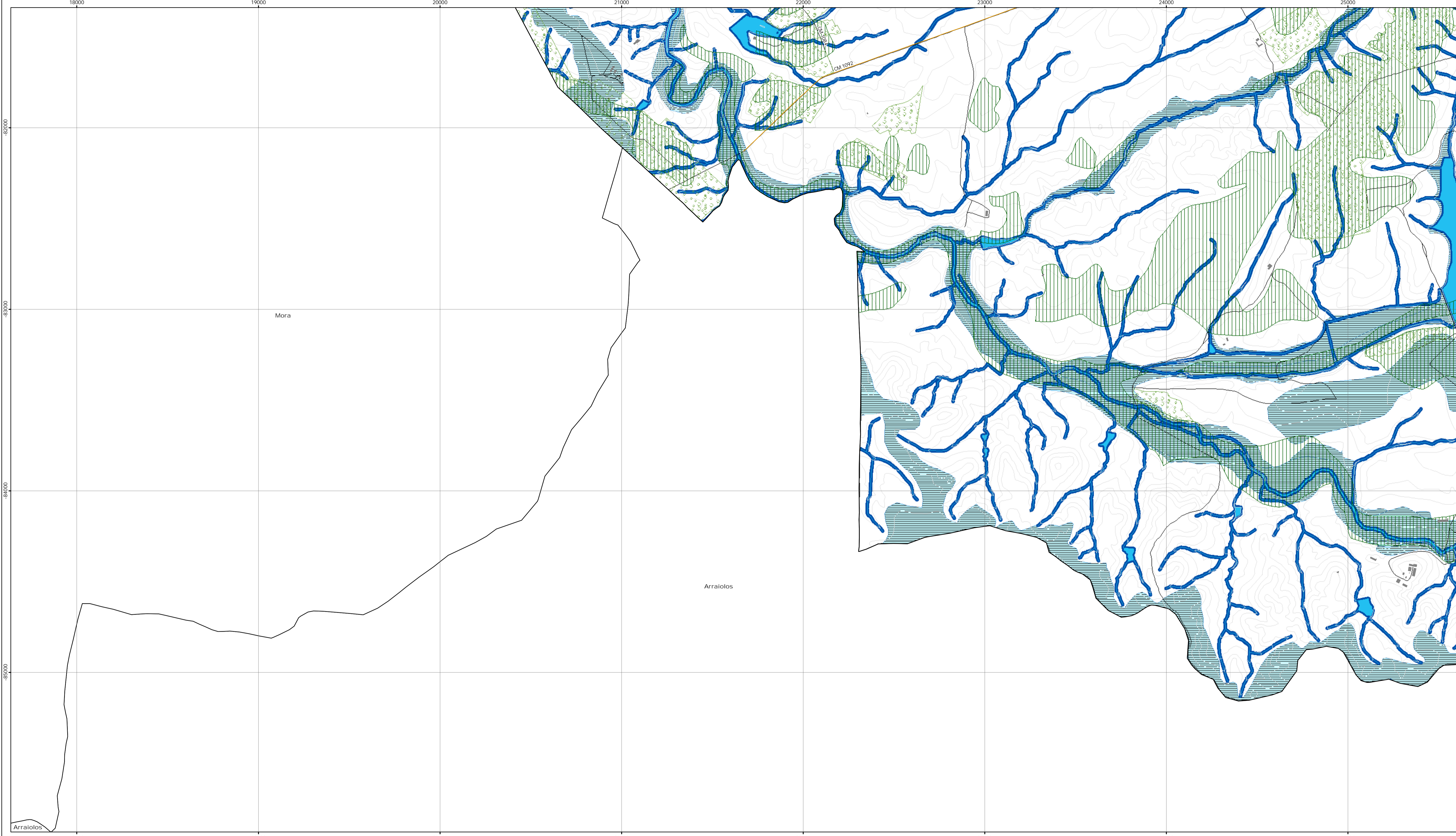
Cartografia de Referência para elaboração da Carta Base: 1:10 000 (SCN10K)
 Entidade proprietária: Câmara Municipal de Sousel
 Entidade produtora: InfoPortugal - Sistemas de Informação e Conteúdos, S.A
 Processo de homologação nº 602, de 10-03-2020, DGT
 Sistema de referência: PT-TM06/ETRS89 - European Terrestrial Reference System 1989.
 Datum Altimétrico: Cascais
 Exatidão posicional: Planimetria <=1,5 m; Altimetria <=1,7 m
 Exatidão temática: igual a 95% na completude e classificação
 Precisão posicional nominal da saída gráfica: <=2,3 m

Limites administrativos: Carta Administrativa Oficial de Portugal versão 2022, PT-TM06/ETRS89.

sousel município

RTGEO
Planejamento e Ordenamento do Território

Data: 27/11/2024



- Área de intervenção de IGT em vigor**
- Planos Territoriais de Âmbito Municipal
- Recursos hídricos**
- Domínio Hídrico**
- Cursos de água não navegáveis nem fluviáveis
 - Leito dos cursos de água não navegáveis nem fluviáveis
 - Margem dos cursos de água não navegáveis nem fluviáveis (10 m)
 - Troços dos cursos de água canalizados
- Perímetros de proteção das captações de água subterrânea para abastecimento público**
- Zona de proteção imediata
 - Zona de proteção intermédia
 - Zona de proteção alargada
 - Captações

- Recursos geológicos**
- Explorações de massas minerais (pedreiras)
- Recursos agrícolas**
- Reserva Agrícola Nacional
 - Oliveiras
- Recursos ecológicos**
- Reserva Ecológica Nacional
- Património classificado e em vias de classificação**
- Imóveis Classificados**
- MIP - monumento de interesse público
 - IIP - imóvel de interesse público
 - IM - interesse municipal
- Imóveis em Vias de Classificação**
- Em vias de classificação (com Despacho de Abertura)

- Património classificado e em vias de classificação**
- Património classificado e em vias de classificação
 - Zona Geral de Proteção
- Infraestruturas**
- Redes de abastecimento de água e saneamento (rede em alta)**
- Reservatório de abastecimento de água
 - Estação de tratamento de água residuais
 - Conduta adutora
 - Coletor de águas residuais
- Rede elétrica**
- Rede Nacional de Transporte**
- Linha de muito alta tensão
- Rede Nacional de Distribuição**
- Linha de alta tensão
 - Linha de média tensão

- Rede rodoviária e respetivas servidões não aedificandi**
- Rede Rodoviária sob jurisdição da IP, S.A.**
- Estrada Nacional sob jurisdição da IP (20m)
 - Estrada Nacional Desclassificada sob jurisdição da IP (20m)
- Rede rodoviária municipal**
- Estrada Municipal (6m)
 - Caminho Municipal (4,5m)
 - Estrada Municipal prevista
- Zonas de servidão não aedificandi da RRN e das Estradas Nacionais Desclassificadas sob jurisdição da IP**
- Rede ferroviária**
- Via-férrea (para identificação das Zonas de Proteção consultar a legislação vigente)
- Rede geodésica**
- Marcos geodésicos e respetivas zonas de proteção

- Limites administrativos (2022)**
- Concelho
 - Freguesia
- Carta base**
- Toponímia
 - Altimetria
 - Caminhos
 - Edifícios



Revisão do PDM de Sousel

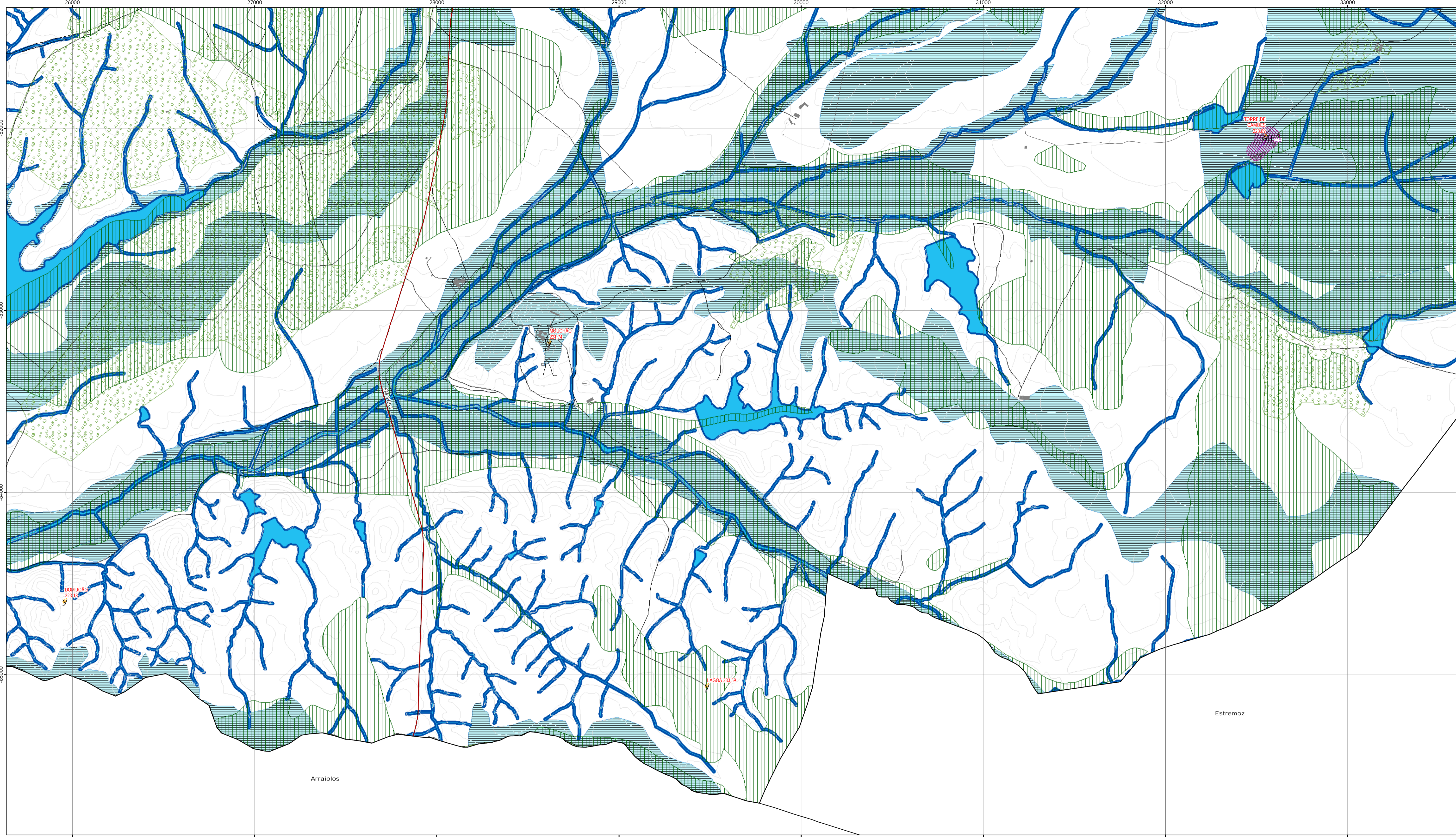
II.1. Planta de condicionantes geral

Folha 12

Escala 1:10 000 novembro 2024

Cartografia de Referência para elaboração da Carta Base: 1:10 000 (SCN10K)
 Entidade proprietária: Câmara Municipal de Sousel
 Entidade produtora: InfoPortugal - Sistemas de Informação e Conteúdos, S.A
 Processo de homologação nº 602, de 10-03-2020, DGT
 Sistema de referência: PT-TM06/ETRS89 - European Terrestrial Reference System 1989.
 Datum Altimétrico: Cascais
 Exatidão posicional: Planimetria <=1,5 m; Altimetria <=1,7 m
 Exatidão temática: igual a 95% na completude e classificação
 Precisão posicional nominal da saída gráfica: <=2,3 m

Limites administrativos: Carta Administrativa Oficial de Portugal versão 2022, PT-TM06/ETRS89.



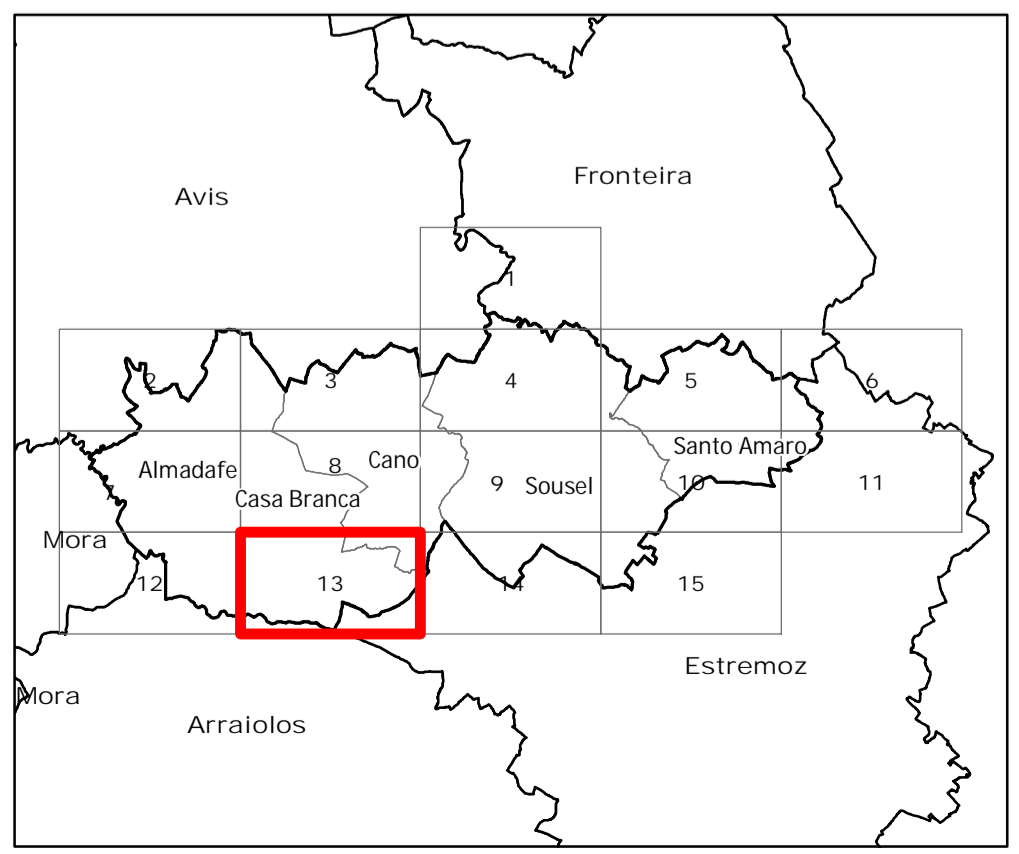
- Área de intervenção de IGT em vigor**
- Planos Territoriais de Âmbito Municipal
- Recursos hídricos**
- Domínio Hídrico**
- Cursos de água não navegáveis nem fluutuáveis
 - Leito dos cursos de água não navegáveis nem fluutuáveis
 - Margem dos cursos de água não navegáveis nem fluutuáveis (10 m)
 - Troços dos cursos de água canalizados
- Perímetros de proteção das captações de água subterrânea para abastecimento público**
- Zona de proteção imediata
 - Zona de proteção intermédia
 - Zona de proteção alargada
 - H Captações

- Recursos geológicos**
- Explorações de massas minerais (pedreiras)
- Recursos agrícolas**
- Reserva Agrícola Nacional
 - Oliveiras
- Recursos ecológicos**
- Reserva Ecológica Nacional
- Património classificado e em vias de classificação**
- Imóveis Classificados**
- MIP - monumento de interesse público
 - IIP - imóvel de interesse público
 - IM - interesse municipal
- Imóveis em Vias de Classificação**
- Em vias de classificação (com Despacho de Abertura)

- Infraestruturas**
- Redes de abastecimento de água e saneamento (rede em alta)**
- Reservatório de abastecimento de água
 - Estação de tratamento de água residuais
 - Conduta adutora
 - Coletor de águas residuais
- Rede elétrica**
- Rede Nacional de Transporte**
- Linha de muito alta tensão
- Rede Nacional de Distribuição**
- Linha de alta tensão
 - Linha de média tensão

- Rede rodoviária e respetivas servidões não aedificandi**
- Rede Rodoviária sob jurisdição da IP, S.A.**
- Estrada Nacional sob jurisdição da IP (20m)
 - Estrada Nacional Desclassificada sob jurisdição da IP (20m)
- Rede rodoviária municipal**
- Estrada Municipal (6m)
 - Caminho Municipal (4,5m)
 - Estrada Municipal prevista
- Zonas de servidão não aedificandi da RRN e das Estradas Nacionais Desclassificadas sob jurisdição da IP**
- Rede ferroviária**
- Via-ferrea (para identificação das Zonas de Proteção consultar a legislação vigente)
- Rede geodésica**
- Marcos geodésicos e respetivas zonas de proteção

- Limites administrativos (2022)**
- Concelho
 - Freguesia
- Carta base**
- Toponímia
 - Altimetria
 - Caminhos
 - Edifícios



Revisão do PDM de Sousel

II.1. Planta de condicionantes geral

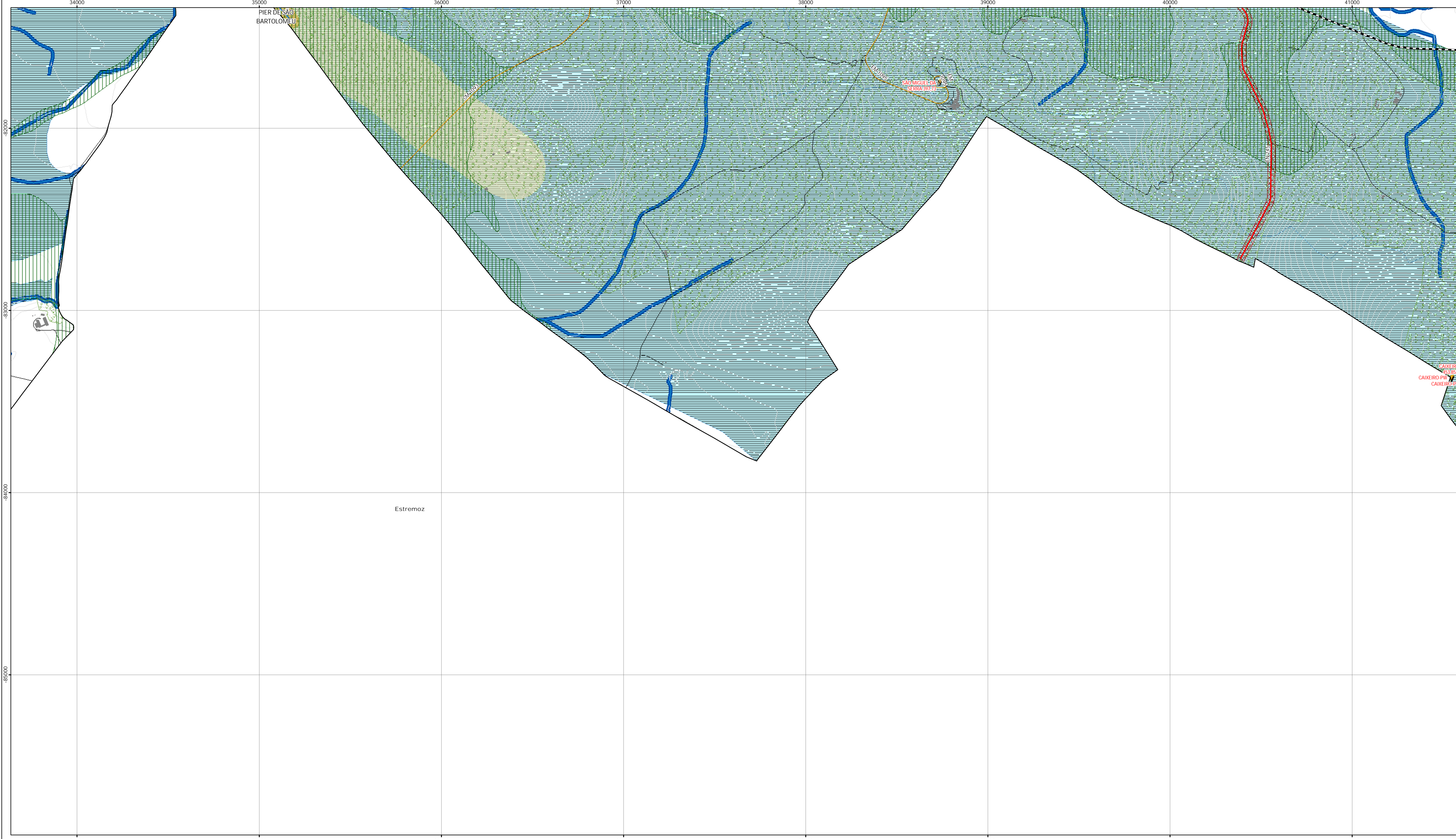
Folha 13

Escala 1:10 000

novembro 2024

Cartografia de Referência para elaboração da Carta Base: 1:10 000 (SCN10K)
 Entidade proprietária: Câmara Municipal de Sousel
 Entidade produtora: InfoPortugal - Sistemas de Informação e Conteúdos, S.A
 Processo de homologação nº 602, de 10-03-2020, DGT
 Sistema de referência: PT-TM06/ETRS89 - European Terrestrial Reference System 1989.
 Datum Altimétrico: Cascais
 Exatidão posicional: Planimetria <=1,5 m; Altimetria <=1,7 m
 Exatidão temática: igual a 95% na completude e classificação
 Precisão posicional nominal da saída gráfica: <=2,3 m

Limites administrativos: Carta Administrativa Oficial de Portugal versão 2022, PT-TM06/ETRS89.

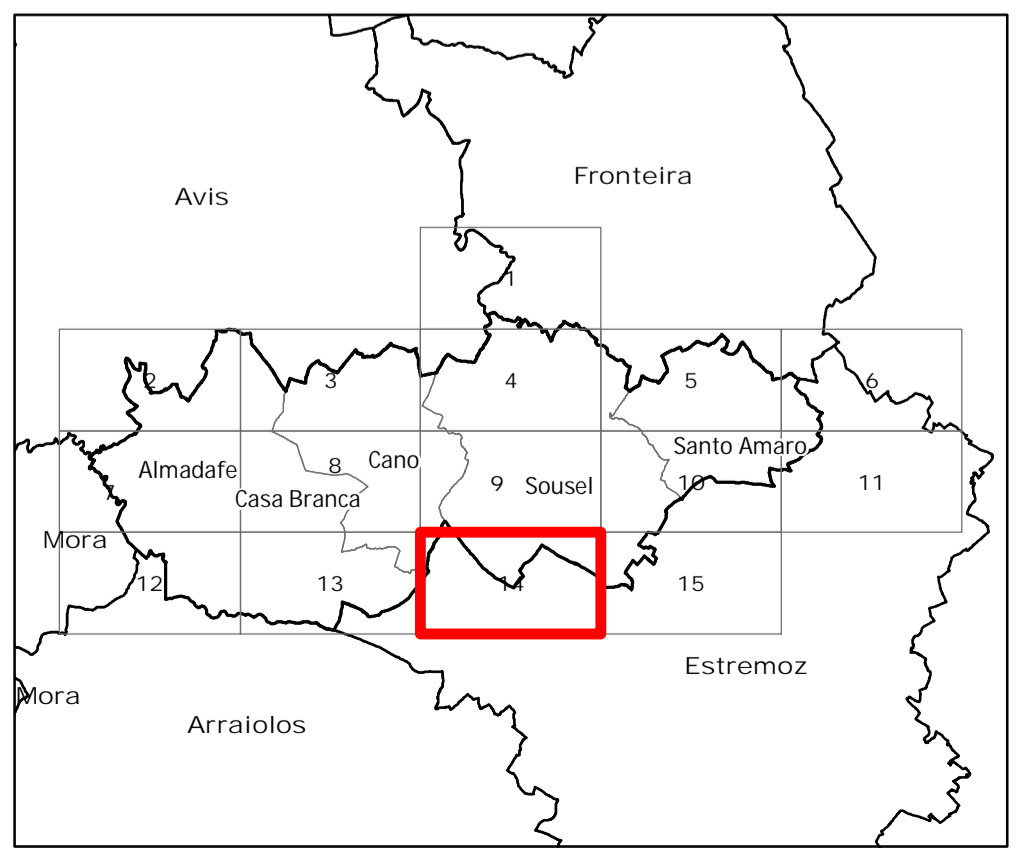


- Área de intervenção de IGT em vigor**
- Planos Territoriais de Âmbito Municipal
- Recursos hídricos**
- Domínio Hídrico**
- Cursos de água não navegáveis nem fluviáveis
 - Leito dos cursos de água não navegáveis nem fluviáveis
 - Margem dos cursos de água não navegáveis nem fluviáveis (10 m)
 - Troços dos cursos de água canalizados
- Perímetros de proteção das captações de água subterrânea para abastecimento público**
- Zona de proteção imediata
 - Zona de proteção intermédia
 - Zona de proteção alargada
 - H Captações

- Recursos geológicos**
- Explorações de massas minerais (pedreiras)
- Recursos agrícolas**
- Reserva Agrícola Nacional
 - Oliveiras
- Recursos ecológicos**
- Reserva Ecológica Nacional
- Património classificado e em vias de classificação**
- Imóveis Classificados**
- MIP - monumento de interesse público
 - IIP - imóvel de interesse público
 - IM - interesse municipal
- Imóveis em Vias de Classificação**
- Em vias de classificação (com Despacho de Abertura)

- Património classificado e em vias de classificação**
- Zona Geral de Proteção
- Infraestruturas**
- Redes de abastecimento de água e saneamento (rede em alta)**
- Reservatório de abastecimento de água
 - Estação de tratamento de água residuais
 - Conduta adutora
 - Coletor de águas residuais
- Rede elétrica**
- Rede Nacional de Transporte**
- Linha de muito alta tensão
- Rede Nacional de Distribuição**
- Linha de alta tensão
 - Linha de média tensão

- Rede rodoviária e respetivas servidões não aedificandi**
- Rede Rodoviária sob jurisdição da IP, S.A.**
- Estrada Nacional sob jurisdição da IP (20m)
 - Estrada Nacional Desclassificada sob jurisdição da IP (20m)
- Rede rodoviária municipal**
- Estrada Municipal (6m)
 - Caminho Municipal (4,5m)
 - Estrada Municipal prevista
- Zonas de servidão não aedificandi da RRN e das Estradas Nacionais Desclassificadas sob jurisdição da IP**
- Rede ferroviária**
- Via-férrea (para identificação das Zonas de Proteção consultar a legislação vigente)
- Rede geodésica**
- Marcos geodésicos e respetivas zonas de proteção
- Limites administrativos (2022)**
- Concelho
 - Freguesia
- Carta base**
- Toponímia
 - Altimetria
 - Caminhos
 - Edifícios



Revisão do PDM de Sousel

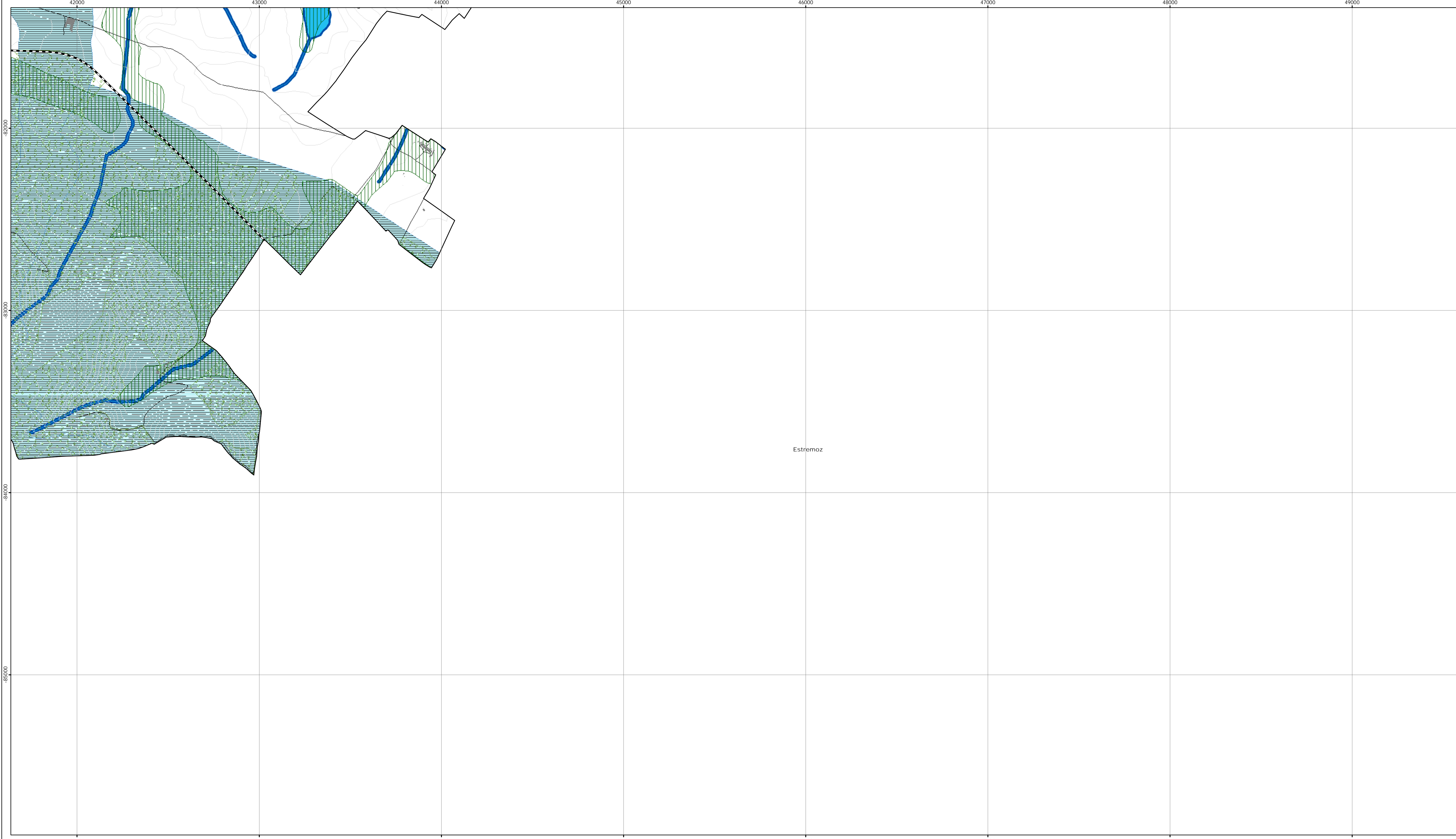
II.1. Planta de condicionantes geral

Folha 14

Escala 1:10 000 novembro 2024

Cartografia de Referência para elaboração da Carta Base: 1:10 000 (SCN10K)
 Entidade proprietária: Câmara Municipal de Sousel
 Entidade produtora: InfoPortugal - Sistemas de Informação e Conteúdos, S.A
 Processo de homologação nº 602, de 10-03-2020, DGT
 Sistema de referência: PT-TM06/ETRS89 - European Terrestrial Reference System 1989.
 Datum Altimétrico: Cascais
 Exatidão posicional: Planimetria <=1,5 m; Altimetria <=1,7 m
 Exatidão temática: igual a 95% na completude e classificação
 Precisão posicional nominal da saída gráfica: <=2,3 m

Limites administrativos: Carta Administrativa Oficial de Portugal versão 2022, PT-TM06/ETRS89.

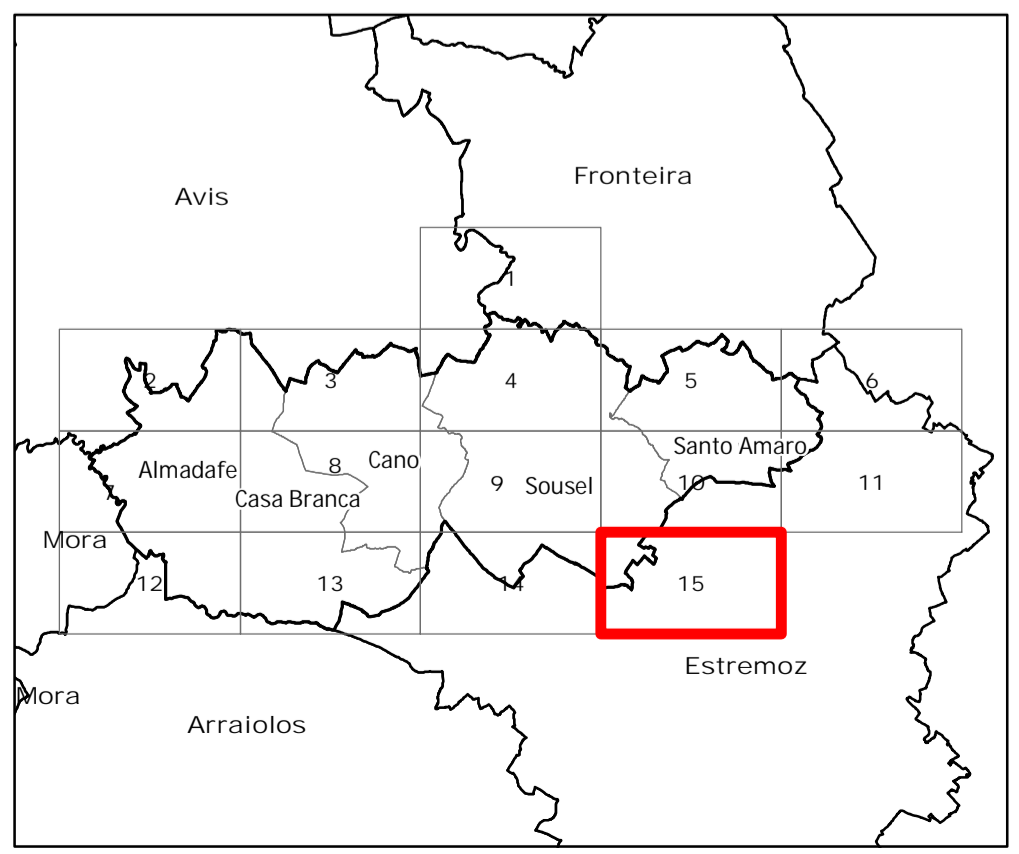


- Área de intervenção de IGT em vigor**
- Planos Territoriais de Âmbito Municipal
- Recursos hídricos**
- Domínio Hídrico**
- Cursos de água não navegáveis nem fluviáveis
 - Leito dos cursos de água não navegáveis nem fluviáveis
 - Margem dos cursos de água não navegáveis nem fluviáveis (10 m)
 - Troços dos cursos de água canalizados
- Perímetros de proteção das captações de água subterrânea para abastecimento público**
- Zona de proteção imediata
 - Zona de proteção intermédia
 - Zona de proteção alargada
 - H Captações

- Recursos geológicos**
- Explorações de massas minerais (pedreiras)
- Recursos agrícolas**
- Reserva Agrícola Nacional
 - Oliveiras
- Recursos ecológicos**
- Reserva Ecológica Nacional
- Património classificado e em vias de classificação**
- Imóveis Classificados**
- MIP - monumento de interesse público
 - IIP - imóvel de interesse público
 - IM - interesse municipal
- Imóveis em Vias de Classificação**
- Em vias de classificação (com Despacho de Abertura)

- Património classificado e em vias de classificação**
- Património classificado e em vias de classificação
 - Zona Geral de Proteção
- Infraestruturas**
- Redes de abastecimento de água e saneamento (rede em alta)**
- Reservatório de abastecimento de água
 - Estação de tratamento de água residuais
 - Conduta adutora
 - Coletor de águas residuais
- Rede elétrica**
- Rede Nacional de Transporte**
- Linha de muito alta tensão
- Rede Nacional de Distribuição**
- Linha de alta tensão
 - Linha de média tensão

- Rede rodoviária e respetivas servidões não aedificandi**
- Rede Rodoviária sob jurisdição da IP, S.A.**
- Estrada Nacional sob jurisdição da IP (20m)
 - Estrada Nacional Desclassificada sob jurisdição da IP (20m)
- Rede rodoviária municipal**
- Estrada Municipal (6m)
 - Caminho Municipal (4,5m)
 - Estrada Municipal prevista
- Zonas de servidão não aedificandi da RRN e das Estradas Nacionais Desclassificadas sob jurisdição da IP**
- Rede ferroviária**
- Via-férrea (para identificação das Zonas de Proteção consultar a legislação vigente)
- Rede geodésica**
- Marcos geodésicos e respetivas zonas de proteção
- Limites administrativos (2022)**
- Concelho
 - Freguesia
- Carta base**
- Toponímia
 - Altimetria
 - Caminhos
 - Edifícios



Revisão do PDM de Sousel

II.1. Planta de condicionantes geral

Folha 15

Escala 1:10 000 novembro 2024

Cartografia de Referência para elaboração da Carta Base: 1:10 000 (SCN10K)
 Entidade proprietária: Câmara Municipal de Sousel
 Entidade produtora: InfoPortugal - Sistemas de Informação e Conteúdos, S.A
 Processo de homologação nº 602, de 10-03-2020, DGT
 Sistema de referência: PT-TM06/ETRS89 - European Terrestrial Reference System 1989.
 Datum Altimétrico: Cascais
 Exatidão posicional: Planimetria <= 1,5 m; Altimetria <= 1,7 m
 Exatidão temática: igual a 95% na completude e classificação
 Precisão posicional nominal da saída gráfica: <= 2,3 m

Limites administrativos: Carta Administrativa Oficial de Portugal versão 2022, PT-TM06/ETRS89.

sousel município

RTGEO
Planejamento e Ordenamento do Território

Data: 27/11/2024